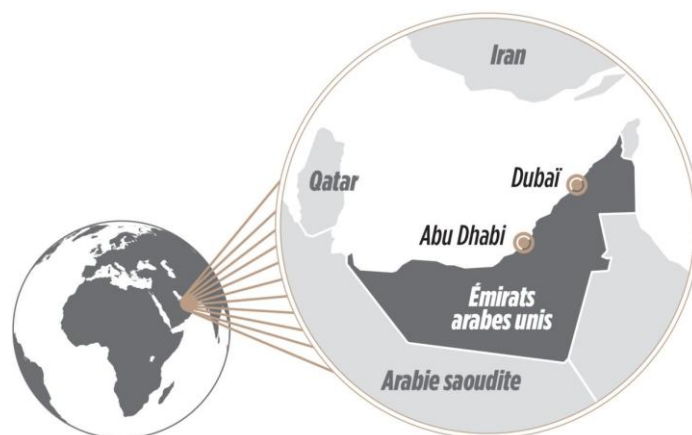



Abu Dhabi – découvrir les raisons d’y aller

Michelin a sorti en octobre 2018 son premier Guide Vert Week&Go consacré aux Émirats Arabes Unis, centré sur Dubaï et Abu Dhabi, deux destinations de plus en plus tendance.

Il y a eu le Louvre à Abu Dhabi en 2017, il y aura l’Exposition universelle en 2020 à Dubaï, cette dernière déjà dans le top 5 des villes les plus visitées au monde.



<https://lactualite.com/monde/la-manhattan-des-sables/>

Abou Dhabi, en arabe : أبو ظبي, *abū ḏabī*, littéralement « Père de la gazelle », est le plus grand émirat des Émirats arabes unis. La graphie du mot en français est sujette à variations, étant donné qu’il s’agit d’une transcription de l’arabe. Ainsi, le ministère français des Affaires étrangères l’orthographe *Abou Dabi* ou *Abou Dhabi* ainsi que dans la liste communiquée à la Commission générale de terminologie et de néologie, tandis que le code de rédaction interinstitutionnel de l’Union européenne et la commission sur la toponymie de l’IGN recommandent d’écrire « Abou Dhabi » même si la graphie *Abu Dhabi* est de plus en plus répandue.

Sa capitale est la ville d’Abou Dhabi qui est également celle de la fédération. La population est estimée à 3,23 millions d’habitants fin 2018.

Son littoral, bordé de près de 200 îles, s’étend sur plus de 700 kilomètres. La côte sur le golfe Persique est majoritairement occupée par des sebkhas.

Relevé météorologique de Abou Dhabi													
Mois	jan.	fév.	mars	avril	mai	juin	jui.	août	sep.	oct.	nov.	déc.	année
Température minimale moyenne (°C)	12	14	16	18	22	25	28	28	25	22	18	14	20
Température maximale moyenne (°C)	23	24	27	30	34	36	38	39	37	33	31	26	31
Record de froid (°C)	3	8	8	12	16	19	23	23	21	18	12	8	3
Record de chaleur (°C)	29	33	40	39	43	44	47	48	45	40	36	31	48
Précipitations (mm)	23	23	10	5	0	0	0	0	0	0	10	36	107

Source : BBC Weather Centre

En 2050, si les prédictions du réchauffement climatique se concrétisent, certains jours seront tellement brûlants en été que sortir de chez soi pourrait être mortel. En 2017, il faisait 50 °C l’été.

La ville d'Abou Dhabi, est la capitale de l'émirat d'Abou Dhabi et des Émirats arabes unis.



<https://lactualite.com/monde/la-manhattan-des-sables/>



En savoir plus : <https://alghafa.com/>

Capitale politique d'une nation tirant la plus grande partie de ses revenus de l'exploitation pétrolière, Abou Dhabi abrite ministères, ambassades et entreprises publiques pétrolières, financières et immobilières. Mais la ville prépare déjà l'après pétrole.

Fer de lance de cette politique, la compagnie aérienne Etihad Airways créée en 2003, a pour mission de connecter Abou Dhabi au monde. Les grands projets d'infrastructure très gourmands en main d'œuvre brassent des centaines de milliers d'expatriés de toutes qualifications attirés par des salaires élevés. La ville investit dans l'éducation, la culture, l'environnement ainsi que dans la sécurité et l'armement, et recrute à prix d'or ingénieurs, enseignants et managers. Abou Dhabi compte près de 1 450 000 habitants (estimations 2019).

L'émirat compte 168 hôtels en 2018 (716 à Dubaï) pour un total de 32 971 chambres (115 967 chambres à Dubaï). La capitale possède 138 hôtels (29 271 chambres). Al Ain se classe deuxième avec 19 hôtels totalisant 2 493 chambres.

La capacité hôtelière devrait être de 192 hôtels en 2019 (38 206 chambres) et de 202 hôtels en 2020 (40 156 chambres). L'émirat possède 52 hôtels 5* (Dubaï 113). La part des 5* est plus élevée qu'à Dubaï, elle constitue un tiers du parc et 45% des chambres. Dans le cas de Dubaï, les établissements 5* représentent quelque 16% du parc et 33% des chambres.

La durée moyenne du séjour (2,6 nuitées) est inférieure à celle enregistrée à Dubaï (3,5 nuitées).

En 2018, on a comptabilisé 3,55 millions de touristes internationaux (+3,9% par rapport à 2017).

Les principaux pays émetteurs (milliers de touristes)

	Pays	2018		Pays	2018
1	Inde	415,6	6	Égypte	169,0
2	Chine	410,3	7	Arabie saoudite	167,5
3	Royaume-Uni	277,6	8	Allemagne	141,8
4	États-Unis	194,1	9	Jordanie	117,0
5	Philippines	182,5	10	Pakistan	110,3

La France avec quelque 90 000 touristes est l'un des 5 pays enregistrant les plus fortes hausses (+21%) après la Russie (+38%), la Corée du Sud et le Maroc (32% chacun). Un effet de l'inauguration du Louvre Abou Dhabi ?

Les dix premiers pays émetteurs représentent 64% des arrivées en 2018. L'Asie est le premier continent émetteur (36,6% en 2017), Indiens et Chinois représentaient 59% des arrivées des 1 243 047 touristes asiatiques. Les pays arabes (822 988 touristes soit 24,2%) et les Européens (864 162 touristes soit 26%) constituent les deux autres groupes les plus nombreux. Les États-Unis ont alimenté 63,5% des flux en provenance des Amériques.

https://scad.ae/Release%20Documents/SYB_2018_EN_9Sep%20_Chart%20Correction.pdf
<https://www.abudhabichamber.ae/OurDocuments/Tourism%20and%20the%20private%20sector%20in%20Abu%20Dhabi%20-%205099179c-5daf-4bd9-b82a-57d5c7004247/Tourism%20English%20lowL.pdf>
<https://caabudhabi.ae/en/who-we-are/reports-statistics.aspx>
<https://usaebusiness.org/wp-content/uploads/2019/01/Hospitality-Tourism-Leisure-report-January-2019.pdf>
https://caabudhabi.ae/datafolder/files/2018-annual-reports/Tourism_English-compressed.pdf
https://caabudhabi.ae/datafolder/files/2018-annual-reports/Culture_English-compressed.pdf

Loisirs et détente constituent le premier motif du séjour pour 51% des personnes (2018). Le tourisme d'affaires (29%) le second.

Bien que l'on trouve des traces de civilisation plusieurs millénaires avant notre ère, la zone n'a été habitée en permanence qu'à partir du XVIII^e siècle. Mais c'est au XX^e siècle que la ville a connu une croissance importante, en grande partie grâce aux revenus du pétrole.

À l'origine cantonnée sur l'île d'Abou Dhabi, la ville est actuellement reliée à la terre ferme par trois ponts, le pont Cheikh Zayed, le pont Maqta et le pont Musaffah et s'étend dans le désert du Rub al-Khali. Des terres sont également gagnées sur la mer par la construction d'îles artificielles en sable.

Selon le site Odyfolio, Abou Dhabi se visite en quelques jours. Compter une journée pour visiter les attractions le long de la corniche (Emirates Palace, Heritage village, le port aux boutres et le marché aux poissons), quelques heures de shopping dans un mall, la visite de la grande mosquée et une soirée dans un complexe hôtelier comme le Shangri-La. Compter une à deux journées supplémentaires pour la visite du nouveau musée du Louvre, les parcs d'attraction de Yas Island et l'hôpital des faucons. Mais contrairement à Dubaï, Abu Dhabi est une ville paisible où il fera bon flâner le long de la corniche, sur une plage de Saadiyat, dans des restaurants et bars cosy, le tout avec une rare sensation de totale sécurité. En famille ou entre adultes, la ville saura contenter tout le monde pour des courts séjours.

<https://www.odvfolioemirates.com/fr/abu-dhabi/abu-dhabi-tout-savoir>
<https://www.openstreetmap.org/#map=12/24.4178/54.4081>

La côte de la ville est jalonnée de marinas d'hôtels et de spas haut de gamme, de parcours de golf et d'une corniche longue de 8 kilomètres. Comme à Dubaï, les centres commerciaux sont très nombreux : Abu Dhabi Mall, Marina Mall, Al Wahda Mall, Dalma Hall, Khalidiyah Mall et Mushrif Mall.

Saadiyat, (« île du bonheur » en français), est une île de sable plate qui se situe à 500 mètres de celle d'Abou Dhabi. D'une superficie de 2 700 hectares, elle possède 30 kilomètres de rivage, dont les 2/3 sont des plages naturelles. Des tortues imbriquées pondent sur l'île. Cette île fait l'objet d'un grand programme d'aménagement visant à en faire un gigantesque complexe touristique-culturel de renommée mondiale. À terme, 145 000 personnes doivent loger dans l'île. Le projet prévoit des résidences, hôtels de luxe, marinas et terrains de golf, un quartier culturel. **Sur les cinq musées annoncés à grands frais il y a plus de 10 ans, un seul est ouvert : le Louvre Abou Dhabi, en coopération avec le Louvre de Paris et construit par Jean Nouvel, inauguré en novembre 2017.** Il est entré dans le Top 100 des musées les plus visités de la planète, dépassant le million de visiteurs un an après son inauguration.

Deux projets ont été relancés :

Un musée d'art moderne ou musée **Guggenheim Abou Dhabi**, construit par Frank Gehry pour un coût de 400 millions d'euros. Annoncée en 2006, repoussée en 2012 puis en 2017, l'ouverture de l'antenne du Solomon R. Guggenheim Foundation devrait avoir lieu fin 2022. Le **musée national Sheikh Zayed** consacré à l'histoire des Émirats et confié à Norman Foster, annoncée pour 2007 puis 2013, son inauguration devrait avoir lieu en 2021. Son architecture impressionnante devrait atteindre les 125 mètres de haut et représenter les plumes d'un faucon (chaque plume accueillant une galerie différente).

<https://www.thenational.ae/arts-culture/art/one-million-people-visited-louvre-abu-dhabi-in-its-first-year-we-look-at-what-s-in-store-for-the-next-10-years-1.789988>

Le Louvre d'Abou Dhabi

Coût de construction : **600 millions €**

+ 400 millions € pour le droit d'utiliser le nom « Louvre » pendant 30 ans

+ 100 millions € pour le prêt d'œuvres sur 10 ans

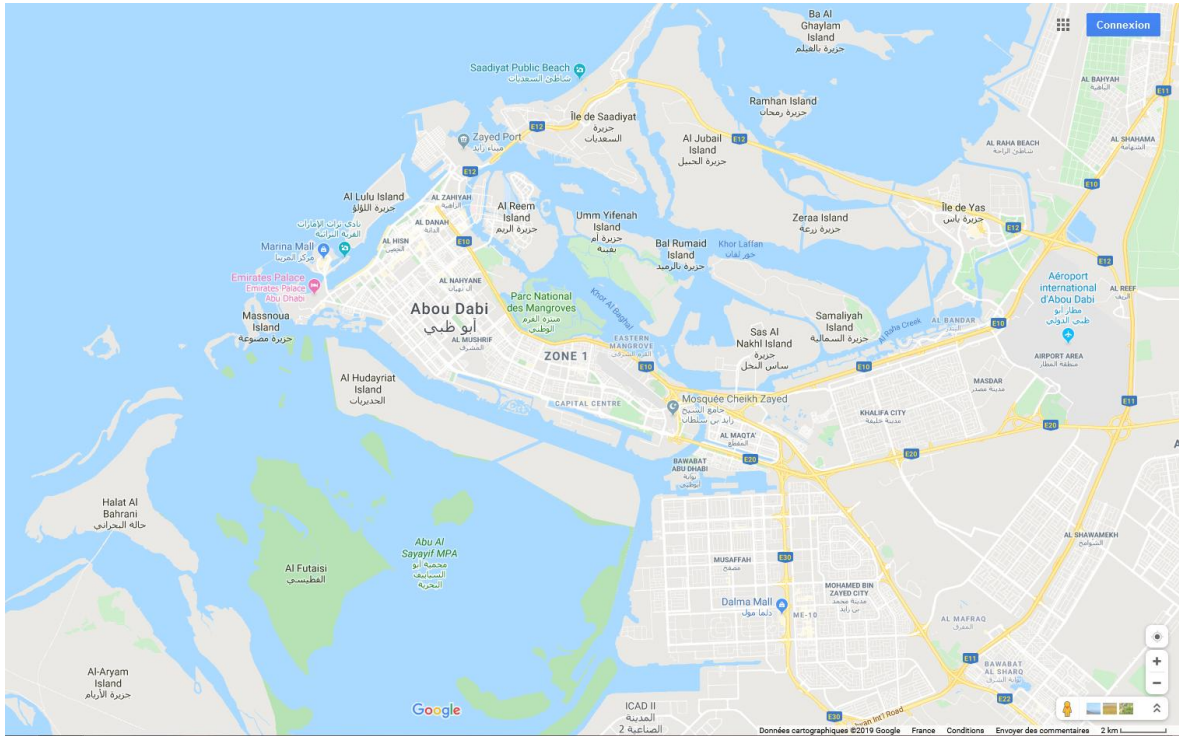
+ 195 millions € pour l'organisation d'expositions pendant 20 ans

+ 160 millions € de versements à l'Agence France-Muséums et ses 10 musées prêteurs

British Museum rekindles relationship with Zayed National Museum after loan deal ended last year
Under new partnership, the London museum will lend key objects to the new institution in Abu Dhabi

Gareth Harris 21st June 2018

<https://www.theartnewspaper.com/news/british-museum-rekindles-relationship-with-zayed-national-museum-after-loan-deal-floundered-last-year>



L'île de Yas (arabe : جزيرة ياس, anglais : Yas Island) accueille le circuit Yas Marina de F1™ Etihad Airways d'Abu Dhabi, le Ferrari World Abu Dhabi, le parc aquatique Yas Waterworld, plusieurs parcours de golf dont Yas Links, des terrains de polo, un centre équestre, un centre commercial Yas Mall et des hôtels haut de gamme. Surplombant le circuit de F1™ Yas Marina, le Cipriani présente des plats des chefs du Harry's Bar de Venise, ainsi que des plats classiques italiens. Nombreux l'attendaient depuis 2016... « CLYMB » a ouvert au public le 29 novembre. Cette installation sportive à 100 millions de dollars inclut le plus grand simulateur de chute libre au monde (avec une largeur de 9,75 mètres) ainsi que le plus grand mur d'escalade indoor, haut de 43 mètres... Côté escalade, 4 différents murs sont disponibles. Enfin, l'ouverture de SeaWorld Abu Dhabi est annoncée pour 2022.

Visitors to Zoo, Museums and Public Parks

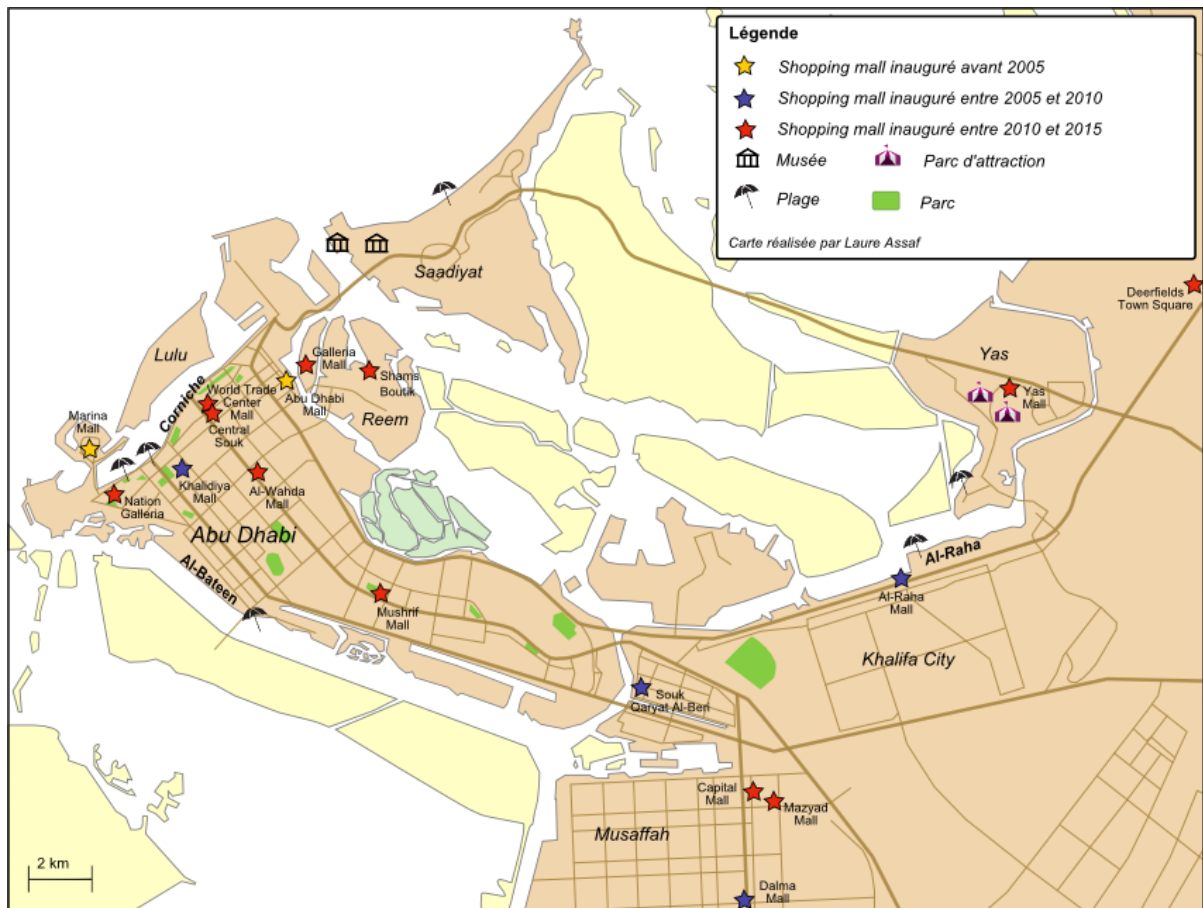
Facilities	2006	2015	2016	2017
Total	2,628,486	2,606,494	2,676,280	3,415,738
Zoo	619,042	890,774	833,988	771,717
Hili Fun City	235,132	-	184,383	220,273
Public Parks	1,664,640	1,469,054	1,412,887	1,918,403
Al Ain Museum	53,110	50,834	48,933	46,211
Al Ain Palace Museum	56,562	151,611	134,501	151,321
Dalma Museum	-	2,875	3,325	3,078
Al Jahili Fort Museum	-	41,346	40,112	39,374
Qasr Al Muwajji Museum	-	-	18,151	16,429
Louvre Museum*	-	-	-	248,932

Source: Municipality of Abu Dhabi City, Western Region Municipality, Al Hili Fun City, Al Ain Wildlife Park and Resort and Abu Dhabi Tourism & Culture Authority
 * Started in 2017
https://tcaabudhabi.ae/datafolder/files/2018-annual-reports/Tourism_English-compressed.pdf



Le parc national des Mangroves situé au cœur d'Abou Dhabi, est une forêt naturelle résiduelle de 10 km² qui permet d'observer oiseaux, flamants roses, hérons, tortues, des mammifères marins comme le dugong et le dauphin sans oublier une grande variété de poissons. Poumon d'Abu Dhabi, il représente une barrière naturelle contre l'érosion et constitue un lieu de biodiversité unique en centre-ville. Historiquement, la mangrove grise jouait un rôle économique ; le bois imputrescible était idéal pour construire maisons et bateaux.

Aujourd'hui, cette forêt maritime permet diverses activités : balade depuis l'hôtel Anantara au bord de l'eau, paddle et kayak pour une version sportive ou promenade en bateau. L'agence pour l'environnement d'Abou Dhabi s'efforce de contribuer à son expansion en ayant planté 2 000 arbres ces dernières années.



<https://journals.openedition.org/ateliers/10413>

Qasr al-Hosn est le plus ancien bâtiment en pierre de la ville, abritant la première structure permanente de la ville : la tour de guet. Construit autour des années 1790, le bâtiment surplombait les routes commerciales côtières et protégeait le village grandissant établi sur l'île. Qasr Al Hosn se compose de deux bâtiments : le fort intérieur (construit en 1795) et le palais extérieur (1939-45). Au cours des siècles, Qasr Al Hosn a abrité la famille régnante, le siège du gouvernement, un conseil consultatif et les archives nationales. Transformé en musée en 2018 après plus de onze années de travaux de conservation et de restauration intensifs, Qasr Al Hosn est un monument national qui résume le développement d'Abou Dhabi, village tributaire de la pêche et de la perliculture du XVIII^e siècle, devenu métropole moderne, grâce à des expositions d'objets et de documents d'archives remontant jusqu'à 6 000 ans av. J.-C.

The Sheikh Zayed Grand Mosque in Abu Dhabi, the largest mosque in the U.A.E. incorporates a myriad of Islamic architectural styles, and draws many foreign and domestic worshippers, Ramadan observers, and visitors. This religious and cultural landmark drew an astonishing 5.790 million people in 2017, including 3.417 million visitors.

<https://usuaebusiness.org/wp-content/uploads/2019/01/Hospitality-Tourism-Leisure-report-January-2019.pdf>
<https://gulfnews.com/uae/over-4-million-visit-grand-mosque-in-the-first-half-of-2019-1.65217762>

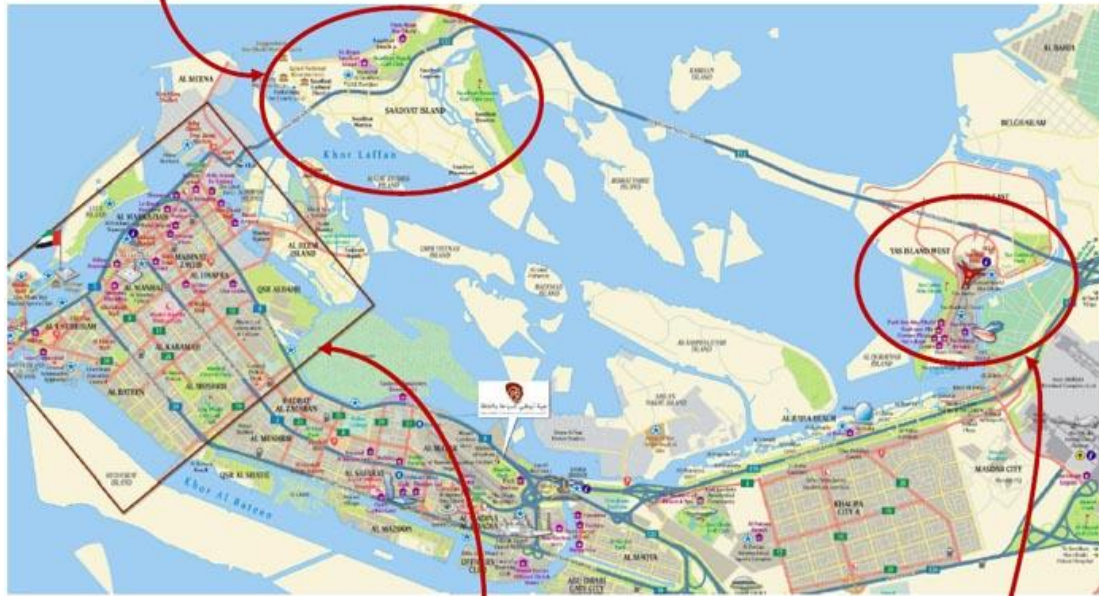
La mosquée « Sheikh Zayed », avec sa superficie totale de 22 412 mètres carrés et sa capacité à accueillir jusqu'à 40 000 visiteurs, est la plus grande mosquée des Émirats arabes unis et la neuvième au rang mondial. Elle porte le nom de Cheikh Zayed ben Sultan Al Nahyane (1918-2004), le premier président des Émirats arabes unis et commanditaire de l'édifice. Elle contient le plus grand lustre et le plus grand tapis artisanal au monde. Les mosquées locales sont interdites d'accès aux non-musulmans, mais cette mosquée fait exception, et les touristes peuvent la visiter.



La mosquée mesure 420 mètres de long sur 290 mètres de large. Flanquée de 4 minarets (108 mètres de haut), elle est surmontée de 82 dômes.

By Wikimirati - Own work, CC BY-SA 4.0, <https://en.wikipedia.org/w/index.php?curid=57338664>

Île de Saadiyat : Cette île de 27 km² en façade directe sur la mer est le cœur balnéaire et culturel de la ville d'Abu Dhabi.



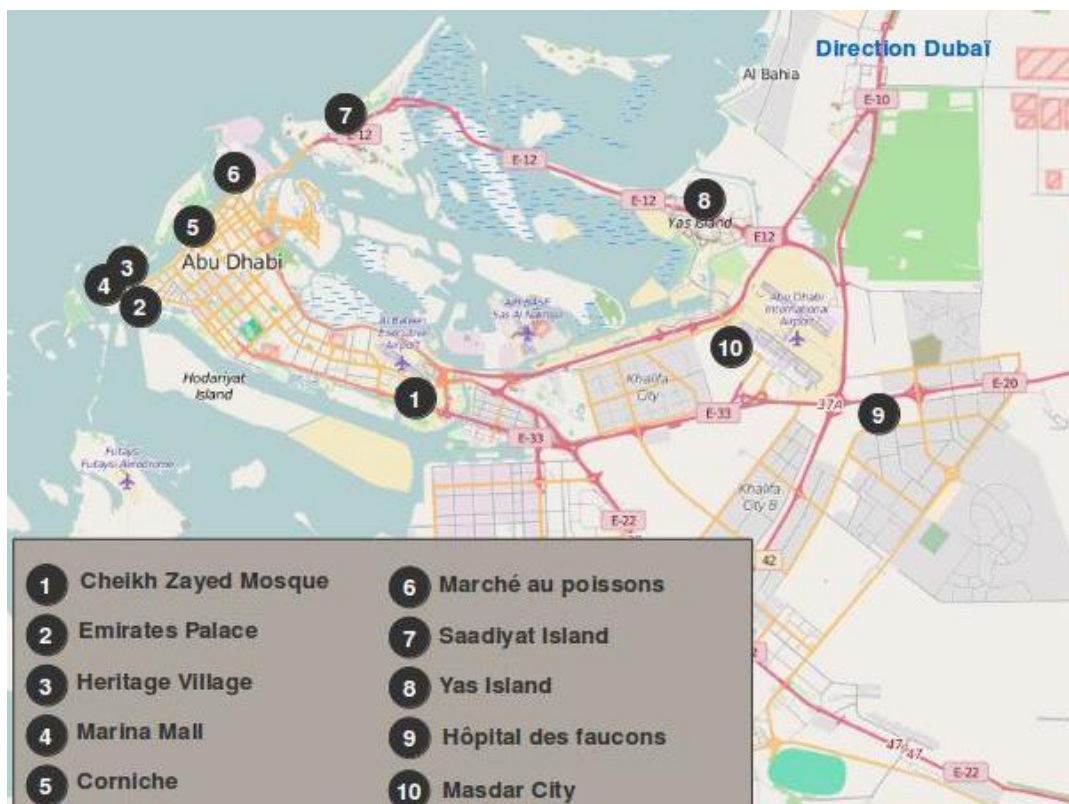
Centre-ville

Principalement composée d'une longue corniche, cette partie de la ville est idéale pour se promener en observant les plus impressionnants buildings de l'émirat.

Île de Yas

Cette île proche de l'aéroport international est le lieu idéal pour les loisirs avec le parc d'attractions Ferrari World, le parc aquatique Yas Waterworld, le Yas Marina Circuit, ...

<http://www.oopartir.com/abu-dhabi/touristique.14-958.htm>



<https://www.odytolioemirates.com/fr/abu-dhabi/abu-dhabi-tout-savoir>



<https://www.pinterest.fr/pin/281686151670612186/>

Sir Bani Yas est une petite île de 87 km² situé dans le golfe Persique à 170 km à l'ouest-sud-ouest d'Abou Dhabi (264 km par l'E11 qui mène au Qatar) et à environ neuf kilomètres au nord du territoire continental de l'émirat. L'île a été transformée en 1971 en réserve naturelle sous l'impulsion du cheikh Zayed ben Sultan Al Nahyane. En 1977, la réserve est officiellement créée et la chasse interdite. Plantée de deux millions et demi d'arbres, l'île compte 10 000 animaux dont notamment l'une des plus importantes populations d'oryx d'Arabie après les difficultés du sanctuaire de l'oryx arabe dans le Sultanat d'Oman. Parmi les autres espèces menacées on relève les gazelles à goitre, les gazelles de montagne. On trouve aussi des girafes réticulées, des autruches de Somalie, des guépards et des hyènes.

En 1999 un sanctuaire maritime est établi, avec une zone de huit kilomètres autour de l'île où la pêche est interdite, pour le plus grand bonheur des tortues, dugongs et dauphins.

L'île est maintenant dotée d'hôtels de luxe et est accessible au public. Le premier hôtel de l'île Anantara Desert Island Resort & Spa a ouvert en 2008. Depuis, la chaîne a ouvert deux autres établissements: l'Anantara Yas Island al Yamm Villa Resort, avec ses luxueuses villas avec piscines privées et accès direct sur plage de sable fin. Et l'Anantara Sir Bani Yas Island Al

Sahel Villa Resort, qui propose des habitations de luxe au milieu du parc, façon savane africaine. La chaîne hôtelière gère aussi un embarcadère pouvant accueillir des yachts jusqu'à 50 pieds. Les activités sont très encadrées et organisées par la chaîne d'hôtels Anantara, ou par quelques prestataires affiliés. Il n'est pas possible de visiter l'île sans avoir de réservation hôtelière (ou être inclus dans un tour organisé dans certains cas). L'activité la plus populaire est le safari en voiture ([Nature and Wildlife Drive](#)) qui permet en deux heures de parcourir une grande partie de l'île et d'observer beaucoup d'animaux.

Les ruines d'un ancien monastère chrétien nestorien daté des années 600 y sont visibles. Il s'agirait du « plus ancien de l'ère préislamique dans la région du Golfe ». Il est ouvert au public depuis juin 2019.

Si l'impact de la préservation de la faune est évident, il est un domaine qui peut ne pas satisfaire certains écologiques. Les millions d'arbres plantés sur cette île aride ne survivent que grâce à un réseau d'irrigation gigantesque alimentant chaque arbre au goutte à goutte. Étant donné qu'il n'y a pas de source d'eau sur l'île, l'eau utilisée pour l'irrigation provient de la mer, après désalinisation. Une centrale à gaz située sur le continent produit l'eau potable qui est acheminée par pipeline jusqu'à l'île. Cette opération requiert beaucoup d'énergie, obtenue grâce à la combustion d'énergies fossiles. Mais les autorités investissent actuellement dans des turbines à vent, en coopération avec le projet Masdar dans la ville d'Abou Dhabi.

<https://www.odvfolioemirates.com/fr/al-gharbia/sir-bani-yas-island>

Al-Aïn (« la source » en arabe) est une oasis située à l'est de l'émirat à la frontière du sultanat d'Oman.

C'est la quatrième plus grande ville émiratie avec une population de plus de 766 936 habitants (données de 2017). Les autoroutes qui la relient aux villes d'Abou Dhabi (à l'ouest) et de Dubaï (au nord-ouest) forment un triangle au centre du pays, chacune des villes étant éloignée des deux autres d'environ 150 km.

La zone, historiquement connue sous le nom d'oasis Buraimi, a été habitée de manière constante depuis plus de quatre mille ans, et Al-Aïn est considéré comme une part importante de l'héritage culturel du pays. C'est le lieu de naissance du cheikh Zayed ben Sultan Al Nahyane, le premier président des Émirats arabes unis.

Aujourd'hui, le nom de Buraimi est lié à la ville omanaise qui fusionna avec celle de Al-Aïn. Les nombreuses sources souterraines dans les environs expliquent l'attraction pour l'établissement de populations. L'ancien système d'irrigation est toujours en usage dans certains endroits distribuant l'eau souterraine par un réseau de tunnels émergeant parfois dans des rigoles qui peuvent être dirigées et régulées.

Le **site archéologique d'Hili** témoigne de la prospérité que connut l'émirat d'Abou Dhabi au troisième millénaire, grâce à la route du cuivre et au négoce, à la croisée de la Mésopotamie et de l'Indus. L'art funéraire atteint alors un sommet, qu'incarnent les tombes circulaires monumentales aux parois sculptées d'Hili. Celles-ci datent de la période dite *Umm an-Nar*, de 2 500 à 2 000 ans avant notre ère. Mais c'est sous terre que les archéologues ont fait la découverte la plus extraordinaire du site : une fosse collective inviolée rassemblant près de 700 corps et un mobilier funéraire intact. Les fouilles ont révélé vases de Mésopotamie, lapis-

lazuli d'Afghanistan, poteries d'Iran... mêlés à la production locale, reflet des réseaux d'échanges de l'époque. Quant à la péninsule omanaise, elle exportait du cuivre.

Al-Aïn est souvent appelé la « ville jardin du Golfe » à cause de ses 10 000 hectares de parcs et jardins, ses avenues et ronds-points décorés. Grâce à l'eau provenant des sept oasis sur lesquelles elle s'est développée, la ville dispose aussi d'une riche agriculture, notamment dédiée aux dattes. La hauteur des nouveaux bâtiments, strictement contrôlée — pas plus de quatre étages —, renforce l'impression de verdure de la ville.

Al-Aïn est une destination touristique en plein développement. Elle bat régulièrement les records de température de tous les Émirats, mais l'air sec en fait une retraite appréciée par rapport à l'air humide des grandes villes littorales. Beaucoup d'Émiratis d'Abou Dhabi possèdent des maisons de vacances dans la ville, destination très prisée des habitants de la capitale pour y passer les week-ends. Ses attractions comportent le musée Al-Aïn National Museum, le musée du palais Al-Aïn, quelques forts restaurés comme le fort Mezyad, le fort Al-Jahili construit en 1891 autour de l'oasis Al-Jahili pour la protection des agriculteurs producteurs de palmiers ou encore Qasr Al Muwaiji, ou "Fort Muwaiji" et le site archéologique d'Hili, datant de l'âge de bronze.

Le Jebel Hafeet, montagne de 1 340 mètres de haut, domine les environs.

Les sites culturels d'Al Ain (Hafit, Hili, Bidaa Bint Saud et les oasis) figurent sur la liste du patrimoine mondial de l'UNESCO depuis 2011. Al Ain est situé au carrefour d'anciennes voies de communication terrestres reliant Oman, la péninsule arabique, le Golfe arabo-persique et la Mésopotamie. Les sites sont un bien en série témoignant d'une très ancienne sédentarisation à partir du Néolithique dans un milieu désertique présentant des vestiges de nombreuses cultures protohistoriques. Parmi ces vestiges remarquables, on trouve des tombes circulaires en pierre (vers 2500 avant J.-C.), des puits et une série de constructions en terre crue : des constructions résidentielles, des tours, des palais et des bâtiments administratifs. Le bien apporte un important témoignage de la transition dans la région, passée d'une culture de la chasse et de la cueillette à la sédentarisation. De nature extrêmement variée, les éléments matériels du bien comprennent les vestiges de tombeaux et d'installations de pierre circulaires datant des périodes Hafit et Hili, des puits et des systèmes d'irrigation partiellement souterrains appelés aflaj datant de l'Age de bronze, des oasis et des constructions en briques de terre crue remplissant un large éventail de fonctions défensives, domestiques et économiques. Ce savoir-faire en matière de construction et de gestion de l'eau a permis le développement précoce de l'agriculture et son maintien pendant cinq millénaires, jusqu'à nos jours.

La visite aux sources et la promenade au sommet de la montagne au coucher du soleil sont très populaires. D'autres attractions existent dont un zoo, un parc de loisirs appelé "Fun City", beaucoup de parcs bien entretenus ainsi qu'un village typique. Depuis avril 2012, un autre centre de divertissement a ouvert ses portes au pied de Jebel Hafeet, *Wadi Adventure*. Ce complexe possède une grande piscine permettant de créer artificiellement des vagues pour surfer débutants ou confirmés. Il y a aussi trois rivières artificielles comportant des rapides pour la pratique du kayak et du rafting.

L'**oasis de Liwa** est une importante zone d'oasis au sud de l'émirat sur la bordure nord du désert pratiquement inhabité du Rub al-Khali, à environ 100 km au sud de la côte du golfe Persique, à 150 km sud-sud-ouest de la ville d'Abou Dhabi. Le centre géographique et économique de l'oasis se compose d'une cinquantaine de villages dont *Muzayri*, où l'autoroute venant d'Abou Dhabi pénètre dans l'oasis, puis se divise en direction de Mahdar Bin `Usayyan (65 km à l'est, le village le plus au Sud des Émirats), et de `Aradah (45 km à l'ouest).

Une des plus grandes dunes au monde, le *Tal Mireb* (appelée aussi en anglais *Moreeb Hill*), 22° 58' 37" N, 53° 47' 08" E, située à 22 km au sud de Muzayri par une petite route (ou 15 km à vol d'oiseau), haute de 300 mètres, attire chaque année, pendant le festival de Liwa, un grand nombre de visiteurs locaux et internationaux : festival, rallye tout-terrain, courses de dromadaires...

Les Al Nahyane et les Al Maktoum, familles régnantes respectivement sur les émirats d'Abu Dhabi et de Dubaï, sont issus de la tribu des Bani Yas, elle-même originaire de cette oasis. C'est en 1793, que les Al Nahyane décidèrent de déplacer leur résidence de Liwa à la ville d'Abu Dhabi.

L'ambition touristique d'Abou Dhabi se précise. Il faut exister tout en se démarquant du voisin Dubaï.

Grand comme la Lituanie, Abou Dhabi représente 80% du territoire des Émirats Arabes Unis et compte 3,2 millions d'habitants (estimations 2019).

Il est constitué de quatre zones touristiques majeures (la capitale éponyme, El-Aïn, Liwa et Sir Bani Yas, une des 200 îles naturelles). Abu Dhabi peut mettre en avant ses dunes et paysages variés, comme les monts Djebel Hafeet qui dominent l'oasis d'El-Aïn, connue pour son marché aux dromadaires.

Il y a 50 ans, la capitale n'était qu'un village de pêcheurs de perles, autour d'un fortin. La découverte du pétrole en 1968 en a fait le plus riche des émirats. La ville se recouvre désormais de gratte-ciel et s'étend chaque jour.

Abou Dhabi veut profiter de ses atouts culturels pour devenir une nouvelle destination tendance. Après l'ouverture du Louvre fin 2017, qui lui a permis de gagner en notoriété, l'émirat espère voir sa fréquentation augmenter grâce à l'exposition universelle, qui se tiendra à Dubaï en 2020-2021. Il s'agira de convaincre les visiteurs de combiner les deux destinations.

Tourisme qui se veut éco-responsable, tourisme balnéaire, constructions futuristes... en attendant, Abou Dhabi possède plusieurs cartes à jouer pour gagner son pari. Sans oublier le désert dont l'émirat qui est le plus vaste de la fédération possède la plus grande partie.

Abou Dhabi a accueilli 90 008 visiteurs français en 2018, soit un chiffre en hausse de 21,4% par rapport à 2017. Ce qui positionne la France au onzième rang des pays émetteurs en termes de nuitées.

Les statistiques incomplètes de 2019 sont encourageantes, avec déjà 63 000 visiteurs reçus à fin septembre, pour une durée de séjour de 3,8 nuits (durée en hausse par rapport aux 3,2 nuitées de 2018).

Etihad Airways, la compagnie nationale des Émirats Arabes Unis confirment les chiffres de l'Office de Tourisme de l'émirat. Elle a transporté près de 26 000 passagers de Paris à Abu Dhabi en 2018. Entre janvier et septembre 2019, le nombre de clients est en hausse de 18%, porté par les ventes des TMC, devant les OTA et les tour-opérateurs.

Etihad Airways relie Paris CDG à Abu Dhabi à raison de deux vols quotidiens à bord d'Airbus A380.

L'aéroport international d'Abou Dhabi (code AITA : AUH) est le deuxième aéroport des Émirats arabes unis, certes loin après celui de Dubaï. Il sert de plate-forme de correspondance et base principale (hub) à Etihad Airways. Cinquantième aéroport d'Asie (Turquie non prise en compte) en 2018, quatrième des aéroports des pays membres du CCG, il affichait un trafic de 22 millions de passagers en recul global de 7,4% malgré une hausse du nombre des touristes. Etihad Airways pourra profiter de l'ouverture du terminal Midfield, prévue pour 2020. Il portera la capacité de l'aéroport à 45 millions de passagers par an.

<https://www.globalbusinessoutlook.com/abu-dhabis-new-dh10-billion-airport-terminal-to-open-in-2020/>

Air Arabia et Etihad vont lancer une low cost basée à Abu Dhabi baptisée Air Arabia Abu Dhabi. Les deux compagnies ont annoncé en octobre 2019 la signature d'un accord pour la création d'une co-entreprise.

Abu Dhabi a fait de la culture un axe fort de son développement comme en témoigne l'ouverture du [Louvre Abu Dhabi](#). Depuis son inauguration en novembre 2017, deux millions de visiteurs ont déjà franchi la porte du musée permettant à beaucoup de situer Abu Dhabi sur la carte.

En 2020, le Louvre Abu Dhabi ouvrira un nouveau restaurant en partenariat avec le groupe Barrière, le premier Fouquet's Abu Dhabi avec un menu signé Pierre Gagnaire.

En mars 2019, le pays a choisi d'ouvrir au public de Qasr Al Watan (Palais de la Nation), situé dans l'enceinte du Palais Présidentiel d'Abou Dhabi. Les visiteurs pourront découvrir des expositions culturelles sur l'histoire et les traditions du pays mais aussi certains espaces réservés aux activités officielles, comme la salle où le Conseil Suprême et le Cabinet des Émirats se réunissent, et où ont lieu des sommets internationaux.

Parmi les autres annonces figurent l'ouverture du Musée national Cheikh Zayed prévue pour 2021 et celle de Guggenheim Abu Dhabi en principe fin 2022, à proximité du Louvre Abu Dhabi faisant de Saadiyat une « île des musées ».

L'île de Yas est dédiée aux loisirs avec le parc d'attractions Ferrari World, le parc aquatique Yas Waterworld, le Yas Marina Circuit.

Jean-Paul Tarrieux
10 décembre 2019

ANNEXES :

1. Lire: Stratégie culturelle à Abou Dhabi et au Qatar : éléments de convergence et de singularité

Cultural strategy in Abu Dhabi and Qatar: points of convergence and differences

Jean-Michel Tobelem

<https://journals.openedition.org/bagf/2277?lang=de>

2. Marine and Terrestrial protected areas

Creeping degradation of Abu Dhabi's biodiversity continues, despite initiatives to arrest the trend. We are taking positive steps to protect our biodiversity by setting up and maintaining a number of environmentally protected areas.

Protected areas preserve critical habitats and the species within them for future generations, serving as living laboratories to monitor the health of the environment. This protected area network was named the "Zayed Protected Areas Network" in 2018 in celebration of Year of Zayed

Abu Dhabi Emirate has a total of six marine protected areas representing 13.4% of Abu Dhabi's marine areas:

- **Al Saadiyat Marine National Park:** Located in the marine area adjacent to Saadiyat Island with a total area of 59 square kilometers, it is home to an abundance of marine life including the critically endangered Hawksbill Turtle.
- **Al Yasat Marine Protected Area:** Established by Amiri Decree in 2005 and 2009, the current area of 2046 square kilometers is characterized by its environmental importance as well as its historical and cultural importance. The islands are surrounded by coral reefs, which act as important marine sanctuaries to many species.
- **Mangrove National Park:** Home to millions of mangrove trees that help absorb the carbon dioxide emitted from our urban lives. The park is located in the maritime area adjacent to the eastern mangrove corniche. Its total area is 10 square kilometers.
- **Marawah Marine Biosphere Reserve:** It covers a total area of about 4,255 square kilometers and is ideal for the marine and coastal environment in the country. It is rich in biodiversity supported by marine and coastal environments and is home to the second largest community of dugong in the world.
- **Bul Syayeeef Marine Protected Areas:** Covering a total area of 145 square kilometers, it is located west of the Mussafah channel and is an important area for migratory and resident birds. It includes a range of suitable habitats for the Greater Flamingo and other resident and migratory bird species. The reserve was joined by the World Wetland Sites Network in 2016 under the international agreement known as the Ramsar Convention signed by the state in December 2007.
- **Ras Ghanada Protected Areas:** Located in the marine area adjacent to Ras Ghanaada, covering a total area of 55 square kilometers. The coral communities in the area have direct, indirect, economic and intrinsic great values, helping to protect the coastal region from hurricanes and is an important element of tourism attraction.

Abu Dhabi Emirate has a total of thirteen terrestrial protected areas representing 15.4% of Abu Dhabi's land areas:

- **Al Bida'a Protected Area:** The protected area, with a total area of 417 square kilometers, is located in the Dhafra area and is considered one of the largest nature reserves one of the largest PAs dominated by sand sheets and dunes with shrub cover
- **Al Dulfaweya Protected Area:** Located in the heart of the emirate of Abu Dhabi and dominated by sand sheets and dunes with perennial herbs. It has a total area of 186 square kilometers.
- **Al Ramlah Protected Area:** This protected area covers a total of 544 square kilometres and is dominated by sand sheets and dunes with dwarf shrub cover.
- **Qasar Al Sarab Protected Area:** Located in Al Dhafra with a total area of 1304 square kilometres, this is one of the most important protected areas in which the Arabian Oryx roams freely.
- **Arabian Oryx Protected Area:** Home to the largest population of Arabian Oryx in the world. Located in Rezine with a total area of 5975 square kilometres.
- **Al Ghada Protected Area:** It has a restricted distribution for the Ghada shrub (*Haloxylon persicum*) and it represents its eastern distribution limit in the Arabian Peninsula, with a total area of 1088 square kilometers.
- **Al Wathba Wetland Reserve:** The first established Protected Area in Abu Dhabi and home to more than 4,000 flamingos. It was recognized by the Convention on Wetlands of International Importance and was declared a Ramsar site in 2013
- **Jebel Hafit National Park:** Located in the Al Ain area, it stretches over 81 square kilometres. The only mountainous Protected Area in Abu Dhabi Emirate.
- **Yaw Al Dibsa Protected Area:** The best representation and last refuge for the native flora in the far western part of Abu Dhabi, located in the Al Dhafra area with a total area of 212 square kilometers.
- **Al Houbara Protected Area:** Hosts one of the biggest Houbara reintroduction programs in the region in Baynounah and surrounding areas with a total area of 774 square kilometers.
- **Badaa Hazza Protected Area:** Located in the Al Dhafra area with a total of 77 square kilometers, more than 75% of its size is forestry area.
- **Barqa Al Suqoor Protected Area:** An important breeding area for Houbara located in Al Dhafra area with a total area of 79 square kilometers.
- **Al Tawi Protected Area:** One of the important breeding areas for Houbara with a total area of 46 square kilometers.

<https://www.ead.ae/Pages/Green%20Business/Terrestrial-Protected-Areas.aspx>
<https://www.environmentalatlases.ae/seaToSummit/biodiversityConservation>
http://www.unesco.org/new/fileadmin/MULTIMEDIA/HQ/SC/images/02case_study1.pdf