



# LE TOURISME EN AUSTRALIE



[https://commons.wikimedia.org/wiki/File:Coat\\_of\\_Arms\\_of\\_Australia.svg?uselang=fr](https://commons.wikimedia.org/wiki/File:Coat_of_Arms_of_Australia.svg?uselang=fr)



Panorama de Port Jackson avec l'Opéra de Sydney et Harbour Bridge

By Adrian Gigante from Sydney - IMG\_4809-Pano-Edit-Edit, CC BY 2.0, <https://commons.wikimedia.org/w/index.php?curid=53554477>



[https://en.wikipedia.org/wiki/States\\_and\\_territories\\_of\\_Australia](https://en.wikipedia.org/wiki/States_and_territories_of_Australia)

Jean-Paul Tarrieux - Dossier pédagogique 4 mars 2020

L'**Australie** (*Australia*), en forme longue **Commonwealth d'Australie** (*Commonwealth of Australia*), est un pays de l'hémisphère Sud dont la superficie couvre la plus grande partie de l'Océanie et représente quatorze fois la France. L'Australie comprend également la Tasmanie ainsi que d'autres îles des océans Pacifique et Indien.





<https://www.diplomatie.gouv.fr/fr/dossiers-pays/australie/presentation-de-l-australie/article/presentation-de-l-australie>

### États de l'Australie

Nom de l'État	Abrév.	Capitale	Population (Juin 2019)	Superficie (km <sup>2</sup> )
<b>Nouvelle-Galles du Sud</b>	NSW	Sydney	8.089.526	809.952
<b>Queensland</b>	QLD	Brisbane	5.095.100	1.851.736
<b>Australie-Méridionale</b>	SA	Adelaïde	1.751.693	1.044.353
<b>Tasmanie</b>	Tas	Hobart	534.281	68.401
<b>Victoria</b>	Vic	Melbourne	6.594.804	237.657
<b>Australie-Occidentale</b>	WA	Perth	2.621.680	2.642.753

### Territoires intérieurs de l'Australie

Nom de l'État	Abrév.	Capitale	Population (Juin 2019)	Superficie (km <sup>2</sup> )
Territoire de la capitale australienne	ACT	Canberra	426.709	2.358
Territoire de la baie de Jervis	JBT	Jervis Bay Village	405	67
Territoire du Nord	NT	Darwin	245.869	1.419.630

À partir du XVII<sup>e</sup> siècle des explorateurs et marchands européens reconnaîtront les côtes, mais ce n'est que le **26 janvier 1788** — jour de la fête nationale australienne — que sera fondée la **colonie pénitentiaire de Nouvelle-Galles du Sud**. Cinq autres colonies largement autonomes furent fondées dans le courant du XIX<sup>e</sup> siècle, à mesure que la population augmentait et que de nouveaux territoires étaient explorés.

**Le 1<sup>er</sup> janvier 1901, les six colonies se fédèrent et forment le Commonwealth d'Australie.** Depuis son indépendance, l'Australie a conservé un système politique stable de type démocratie libérale et reste une monarchie membre du Commonwealth des Nations. Sa capitale est Canberra, située dans le Territoire de la capitale australienne. Sa population est estimée à 25,592 millions d'habitants (estimation janvier 2020) et est principalement concentrée dans les grandes villes côtières de Sydney, Melbourne, Brisbane, Perth et Adelaïde.

Avec un PIB de 1 365 Milliards de \$ US, l'Australie était la treizième puissance économique mondiale en 2019 selon le FMI.



## I) Présentation géographique et historique du pays


### A) Une île-continent, 6<sup>ème</sup> pays le plus vaste du monde

#### 1) La géographie de l'Australie

**L'Australie mesure 7 686 850 km<sup>2</sup>.** Bordée par les océans Indien, Pacifique et, pour les Australiens, Austral, l'Australie est séparée de l'Asie par les mers d'Arafura et de Timor et de la Nouvelle-Zélande par la mer de Tasman. Elle possède 59 311 kilomètres de côtes dont 30 914 km considérés comme « vulnérables » soit 52% du total (80% dans l'État de Victoria, 62% dans le Queensland et 63% dans la Territoire du Nord).

**La Grande barrière de corail**, le plus grand récif corallien du monde, s'étend à faible distance des côtes nord-est, sur plus de 2 000 kilomètres.

**La Cordillère australienne (the Great Dividing Range) est la chaîne de montagne la plus importante d'Australie.**



The view from the peak of Mount Feathertop, facing north-east, showing the Fainters and other mountains  
By Benjamint444, edited by Fir0002 - Own work, CC BY-SA 3.0, <https://commons.wikimedia.org/w/index.php?curid=3172226>

Elle s'étend à partir de la pointe nord-est du Queensland, sur toute la longueur de la côte orientale à travers la Nouvelle-Galles du Sud, puis l'État du Victoria avant de venir mourir dans l'immense plaine centrale aux monts Grampians, dans l'est du Victoria.

En certains endroits, tels que les Montagnes bleues, les Snowy Mountains (les « Montagnes Enneigées »), les Alpes victoriennes et les escarpements de l'est de la région de Nouvelle-Angleterre, les régions montagneuses forment une barrière importante.


**Avec une altitude de 2 228 mètres, le mont Kosciuszko, est la plus haute montagne du territoire continental, alors que le pic Mawson, situé sur l'île australienne d'Heard, atteint 2 745 mètres.**

L'Australie est constituée en grande partie de déserts et de régions semi-arides dans le centre et dans le nord-ouest du pays. Ils couvrent une surface de près de 1,5 million de km<sup>2</sup>.



Désert Stretzelecki Australie-Méridionale

By Joy Engelman, CC BY-SA 3.0, <https://commons.wikimedia.org/w/index.php?curid=56654233>



Le Mont Arkaringa dans le *Painted Desert* (Australie-Méridionale) à ne pas confondre avec celui de l'Arizona

<http://www.travelling-australia.info/InfosheetsP/Painteddesert.html>





Le Mont Augustus, au cœur du parc national éponyme situé à 852 km au nord de Perth, capitale de l'Australie-Occidentale et à 490 à l'est de Carnarvon.

L'arrête centrale du monoclinal longue de 8 km est haute de 1105m.

By Graeme Churchard from Bristol, UK - Mount AugustusUploaded by PDTillman, CC BY 2.0, <https://commons.wikimedia.org/w/index.php?curid=30880963>

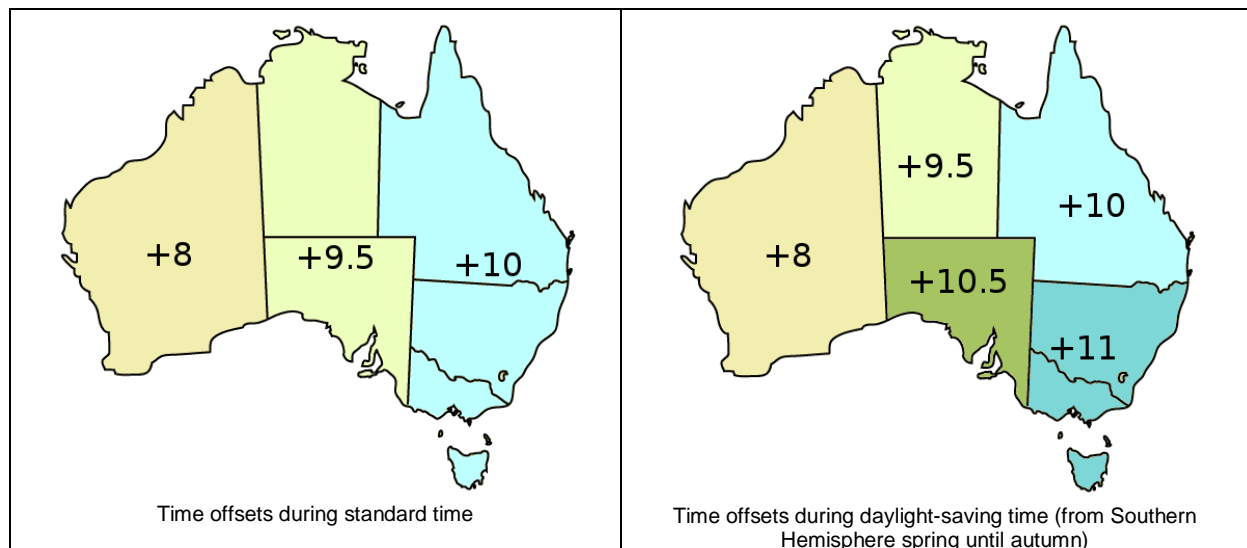
## Les distances sont considérables entre les différents centres urbains.

Table des distances en Australie

Adelaide															
2673	Albany														
1533	3588	Alice Springs													
1578	3633	443	Uluru												
2045	4349	3038	3254	Brisbane											
2483	1943	2483	1223	3317	Broome										
3352	5656	2457	2900	1716	2496	Cairns									
1196	3846	3706	2751	1261	3275	2568	Canberra								
3022	4614	1489	1932	3463	1803	2882	4195	Darwin							
1001	3674	2534	2579	1944	3636	3251	918	4023	Hobart						
3219	3787	1686	2129	3660	1045	3079	4392	827	4220	Kununurra					
2783	5087	2505	2948	976	2840	740	1999	2930	2682	3127	Mackay				
731	3404	2264	2309	1674	3124	2981	648	3753	609	3950	2412	Melbourne			
2742	5106	1209	1652	1829	1834	1248	2561	1634	3075	1831	1296	2805	Mount Isa		
2781	409	3696	3741	4457	2389	5764	3954	4205	3782	3378	5195	3512	4905	Perth	
1412	3970	3830	2875	1001	3373	2495	286	4034	1142	4516	1926	872	2400	4078	Sydney

Distance in kilometres from the corresponding city on the X-Y axis.

## Les fuseaux horaires



CC BY-SA 3.0, <https://commons.wikimedia.org/w/index.php?curid=1044878>

L'heure au **Australie** est basée sur trois fuseaux horaires principaux : l'Australian Western Standard Time (AWST : UTC+08:00), l'Australian Central Standard Time (ACST : UTC+09:30) et l'Australian Eastern Standard Time (AEST : UTC+10:00).

L'heure est définie par les gouvernements des différents états australiens et certains observent l'heure d'été.

Les territoires extérieurs de l'Australie continentale observent eux différents fuseaux horaires.



## 2) Les climats

### 2. a- La plus grande partie du territoire australien est couverte de zones désertiques ou semi-arides.

L'Australie est située entre 10° et 40° de latitude sud, de part et d'autre du tropique du Capricorne, dans une position semblable à celle du Sahara dans l'hémisphère nord. Environ 35 % du continent reçoit si peu de pluie (entre 80-110 et 250 mm) qu'il peut être considéré comme un désert. **Au total, 70 % du continent reçoit moins de 500 mm d'eau annuellement, le rendant aride ou semi-aride.**

Seules les parties situées au sud-est (climat subtropical humide), au sud (climat océanique, accentué en Tasmanie) et au sud-ouest autour des villes de Perth et d'Adélaïde (climat méditerranéen) bénéficient d'un climat tempéré.

La partie nord du pays, avec un climat tropical, possède une végétation constituée de forêts et prairies humides, mangroves, marais.

Le climat est fortement influencé par les courants océaniques, notamment El Niño, qui est corrélé avec des sécheresses périodiques et les basses pressions saisonnières qui produisent des cyclones dans le nord de l'Australie.

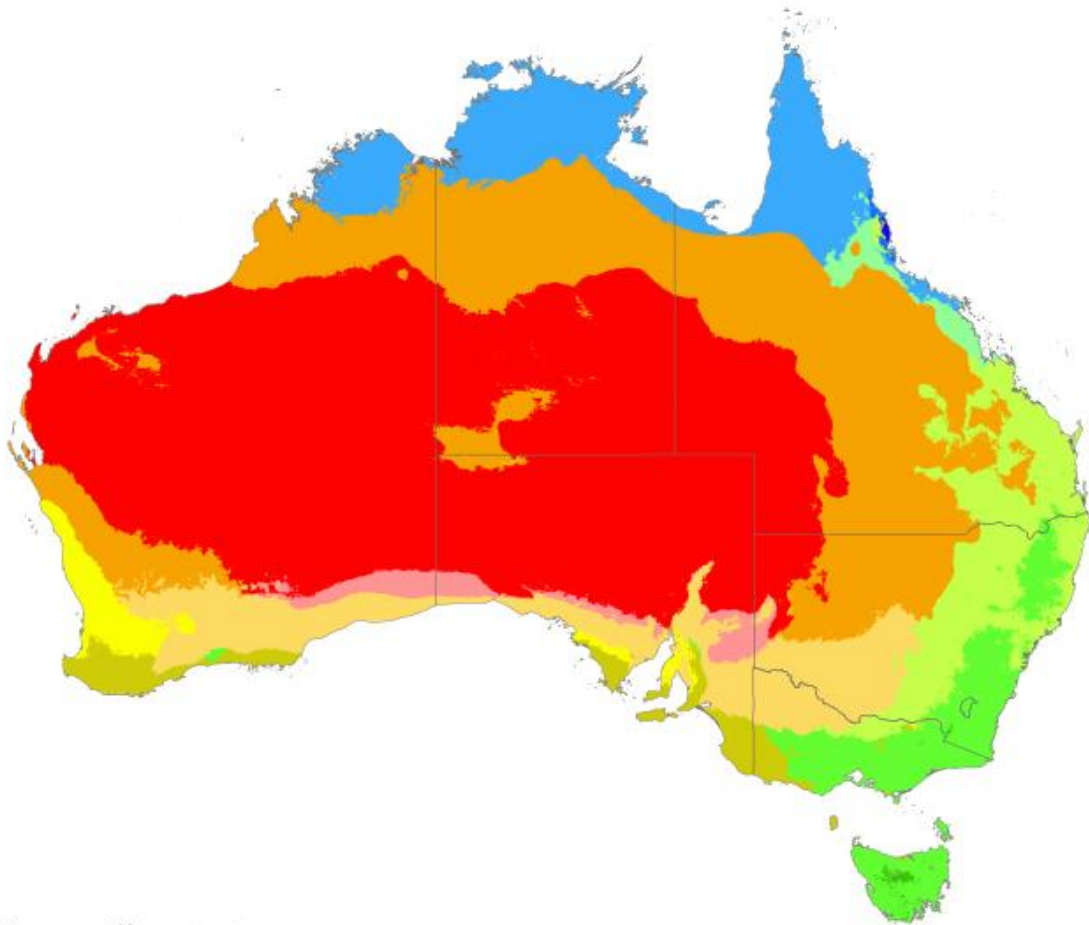
**L'Australie paie le prix fort face aux phénomènes météorologiques extrêmes.**

### 2. b- Il y a quatre raisons principales à la sécheresse du continent australien :

- Courants océaniques froids sur ses côtes occidentales. Le faible taux d'évaporation de cette masse d'eau froide n'engendre que de rares nuages, incapables de produire des épisodes pluvieux significatifs. Une zone aride ou semi-aride s'étend dans cette région.
- Faible altitude du relief. L'absence de chaîne montagneuse importante ou de zone suffisamment élevée au-dessus du niveau de la mer entraîne la rareté des pluies créées par soulèvement orographique. À l'est, la Cordillère australienne limite la pénétration des pluies à l'intérieur du pays.
- Prédominance d'un système de haute pression. Une masse d'air tropical continental se maintient sur la plus grande partie du pays. Formée d'anticyclones se déplaçant lentement vers l'est, cette masse d'air ne contient que des fronts faiblement actifs.
- Forme du continent. L'Australie présente une forme compacte, et aucun vaste plan d'eau ne pénètre à l'intérieur des terres. Cela signifie que des vents humides ne peuvent souffler à l'intérieur du pays, ce qui maintient une faible pluviométrie.

**En Australie, il peut neiger dans les montagnes de l'État de Victoria, du Territoire de la capitale australienne, de Nouvelle-Galles du Sud et de Tasmanie.**

## Carte des climats de l'Australie selon la classification de Köppen



### Köppen climate type

ET (Tundra)	Cwa (Humid subtropical)	BWk (Cold desert)
Dfc (Subarctic)	Csb (Warm-summer mediterranean)	BWh (Hot desert)
Cfc (Subpolar oceanic)	Csa (Hot-summer mediterranean)	Aw (Savanna)
Cfb (Oceanic)	BSk (Cold semi-arid)	Am (Monsoon)
Cfa (Humid subtropical)	BSh (Hot semi-arid)	Af (Rainforest)

\*Isotherm used to separate temperate (C) and continental (D) climates is  $-3^{\circ}\text{C}$   
Data source: Climate types calculated from data from WorldClim.org

By Adam Peterson - Own work, CC BY-SA 4.0, <https://commons.wikimedia.org/w/index.php?curid=50647486>

## 2. c- Choisir le bon moment pour le voyage

L'immensité du pays rend le voyage possible toute l'année, mais avec des nuances.

- La Nouvelle-Galles du Sud, l'état le plus visité, connaît un climat subtropical humide (de type « chinois » ou de façade Est des continents) sur une majeure partie de son territoire.

Les hivers sont souvent doux, les étés moites. L'influence désertique se fait de plus en plus sentir vers l'intérieur des terres.

Le long de la côte la saison des pluies est entre les mois de janvier et juin, la moyenne annuelle des précipitations dans cette région est 900-1200 mm.



Les **Snowy Mountains** sont souvent couvertes de neige de juin à août.

**Sydney** a un climat doux, avec des pluies concentrées entre janvier et juin, avec une moyenne annuelle de 1200 mm de pluie. La température moyenne maximale varie entre 26°C en janvier et 16°C en juillet, tandis que la moyenne des minimales varie entre 18°C en janvier et 8°C en juillet. Le meilleur moment pour un voyage à Sydney et la Nouvelle-Galles du Sud sont le printemps et l'été entre septembre et décembre.

<b>Tableau climatique de Sydney, ville la plus visitée d'Australie</b> (Observatory Hill)													
Mois	jan.	fév.	mars	avril	mai	juin	jui.	août	sep.	oct.	nov.	déc.	année
Température maximale moyenne (°C)	26.0	25.8	24.8	22.5	19.5	17.0	16.4	17.9	20.1	22.2	23.7	25.2	21.8
Température moyenne (°C)	23.0	23.1	21.7	20.7	16.5	13.9	13.0	14.3	16.6	18.6	20.0	21.9	18.5
Température minimale moyenne (°C)	18.8	18.9	17.6	14.7	11.6	9.3	8.1	9.0	11.1	13.6	15.7	17.6	13.8
Précipitations moyennes (mm)	101.4	117.3	131.4	127.1	117.4	133.5	95.7	80.3	67.8	77.0	84.8	77.6	1.216
Moyenne de jours de précipitations	8.6	9.0	9.9	9.0	8.6	8.8	7.4	7.2	7.2	7.9	8.4	8.0	100.0
Humidité relative de l'après-midi (%)	64	62	64	59	57	57	49	51	49	56	58	59	57
Moyenne mensuelle d'heures de soleil	235.6	202.4	213.9	207.0	195.3	177.0	204.6	244.9	237.0	244.9	228.0	244.9	2.636
Source #1: <a href="#">Bureau of Meteorology</a> (températures, précipitations)													
Source #2: <a href="#">Bureau of Meteorology</a> , <a href="#">Sydney Airport</a> (ensoleillement)													

Penrith, localité à 50 km à l'ouest de Sydney a enregistré une température de 48,9°C le 4 janvier 2020, battant le précédent record (47,8°C) détenu par Richmond, à 63 km au nord-ouest de Sydney.

**- Le Queensland (plus de 2 000 km du nord au sud et 1 600 km d'est en ouest), enregistre de grandes variations climatiques.** Faible pluviosité et étés très chauds caractérisent le climat de l'intérieur occidental, tandis qu'à l'extrême nord existe une saison humide de mousson. Le climat de la bande côtière subit l'influence des eaux chaudes de l'océan, qui lui épargne les températures extrêmes et qui fournit l'humidité nécessaire aux précipitations.

En fonction de la température et de l'hygrométrie, on peut distinguer cinq zones climatiques prédominantes :

- un été très chaud et humide (extrême nord et la côte), par exemple à Cairns
- un été chaud et humide (arrière-pays côtier en altitude et littoral sud-est), par exemple à Brisbane
- un été très chaud et sec, et un hiver doux (centre ouest)
- un été très chaud et sec, et un hiver froid (zone sud-ouest), par exemple à Birdsville
- un climat tempéré : été chaud et hiver froid (intérieur sud-est, par exemple à Stanthorpe)

**- L'État de Victoria connaît des climats variés, allant du climat semi-aride et chaud dans le nord-ouest, au climat tempéré et froid le long de la côte.**

La Cordillère australienne qui forme un arc au sud-est, crée un climat montagnard froid au centre de l'État.

Hormis la Tasmanie, le Victoria est l'État le plus frais et le plus humide. La mince plaine côtière, bénéficie d'un climat plus doux, l'air océanique tempérant la chaleur de l'été et le froid de l'hiver. Au nord, The Mallee et le haut-Wimmera sont les régions les plus chaudes du Victoria, à cause des vents brûlants qui soufflent depuis les déserts voisins. Les températures moyennes dépassent les 30 °C l'été, et les 15 °C l'hiver.

**- À cause de son altitude (650 m) et de sa distance de la côte, le Territoire de la capitale australienne connaît quatre saisons distinctes.** Canberra est connue pour ses étés brûlants et secs, et ses hivers froids, accompagnés parfois de brouillard et souvent de gelées.

**- La Tasmanie possède un climat tempéré froid à quatre saisons.** L'été dure de décembre à février, la température moyenne de l'eau de mer atteint 21 °C, et celle de l'air dans la région de Launceston 24 °C.

Les régions de l'intérieur sont bien plus froides, Liawenee, situé sur le Plateau central, est l'un des endroits les plus froids d'Australie, avec des températures s'établissant en février, en plein été, entre 4 °C et 17 °C. L'automne de mars à mai, est très changeant.

Juin et juillet, les mois d'hiver sont généralement les plus humides et les plus froids et la plupart des zones en altitude reçoivent de considérables chutes de neige.

La moyenne des températures maximales hivernales se situe à 12 °C près des côtes et à 3 °C sur le Plateau central, à cause de séries de fronts froids venant de l'Océan austral. Le printemps est une période venteuse, avec des brises de mer prenant naissance l'après-midi sur les côtes.



- **La gamme de température de l'Australie-Méridionale s'étend de 29 °C en janvier à 15 °C en juillet.** La bande côtière au sud connaît un climat méditerranéen, exempt des coups de froid. Les précipitations sont plus abondantes pendant l'hiver austral.

- **Le Territoire du Nord présente deux zones climatiques distinctes.**

La partie septentrionale, qui comprend Darwin, possède un climat tropical humide à deux saisons, une saison humide de novembre à avril, et une saison sèche de mai à octobre pendant laquelle pratiquement tous les jours sont chauds et ensoleillés. Il y a très peu de pluie entre mai et septembre.

Pendant les mois les plus froids (juin et juillet), la température minimale diurne peut descendre jusqu'à 14 °C. **La saison des pluies est associée à des cyclones tropicaux et à des pluies de mousson.** L'essentiel des précipitations se produit entre décembre et mars (lors de l'été austral), lorsque les orages sont fréquents, l'hygrométrie moyenne dans l'après-midi dépasse les 70%.

La partie sud de l'État qui s'étend dans le désert du centre (le Centre rouge) du pays où sont situés Alice Springs et Uluru est une région semi-aride, où de faibles pluies tombent généralement durant les mois les plus chauds, d'octobre à mars.

Les températures sont très contrastées : les étés sont brûlants, mais, en hiver, les températures sont fraîches, et certaines nuits, on peut observer des gelées.

- **La zone côtière sud-ouest de l'Australie occidentale est relativement tempérée.**

Le courant marin de Leeuwin permet une riche biodiversité marine, on y trouve le récif corallien le plus au sud du monde.

La pluviométrie annuelle moyenne varie de 300 mm au seuil de la Wheatbelt à 1 400 mm dans les zones les plus humides, près de Northcliffe. **Novembre à mars est une période très sèche.**

La **région tropicale du nord, le Kimberley**, possède un climat de mousson extrêmement chaud, avec une pluviométrie annuelle moyenne variant entre 500 mm et 1 500 mm seulement, avec une très longue saison sèche d'avril à novembre.

### 3) les risques naturels et les conséquences du dérèglement climatique

Les températures les plus hautes peuvent atteindre les 50 °C, tandis que les minimums peuvent descendre en dessous de zéro. Les facteurs climatiques contribuent à la fréquence élevée des feux de brousse, particulièrement pendant les mois de l'été austral.

La saison 2019-2020 des **feux de brousse** connaît l'un des plus importants épisodes d'incendies de végétation de l'histoire du pays. Bien que les feux soient une composante naturelle de l'environnement, ces événements se distinguent par leur ampleur.

Les chiffres concernant directement la population sont tout aussi percutants. Ainsi, 75% des Australiens ont été concernés, de près ou de loin par ces incendies. 10.000 maisons ont été endommagées, et près de 3000 maisons ont été totalement détruites.

Le feu a déjà brûlé environ 18 600 000 ha, et tué au 25 janvier au moins 34 personnes. Les incendies ont également eu de graves conséquences sur la faune et la flore. Des espèces endémiques telles que les kangourous, koalas, opossums, wombats, échidnés, souris marsupiales, martins-chasseurs géants, dont des espèces qui étaient déjà menacées ; des reptiles, insectes, diverses espèces d'oiseaux et autres invertébrés ont subi des pertes considérables. L'île Kangourou, refuge de la principale colonie de koalas sains (l'espèce est fragilisée par une maladie provoquant la cécité), est à moitié détruite.

Les animaux ayant survécu doivent lutter pour rester en vie car ils manquent de nourriture et n'ont plus d'abris, ou finissent mangés par d'autres animaux.

*Pour rappel, le taux d'extinction des mammifères en Australie était déjà le plus élevé au monde.*

La flore est lourdement impactée ; plus de 80 % de la forêt d'eucalyptus des montagnes Bleues aurait disparu, 50 % de la forêt tropicale de Gondwana.

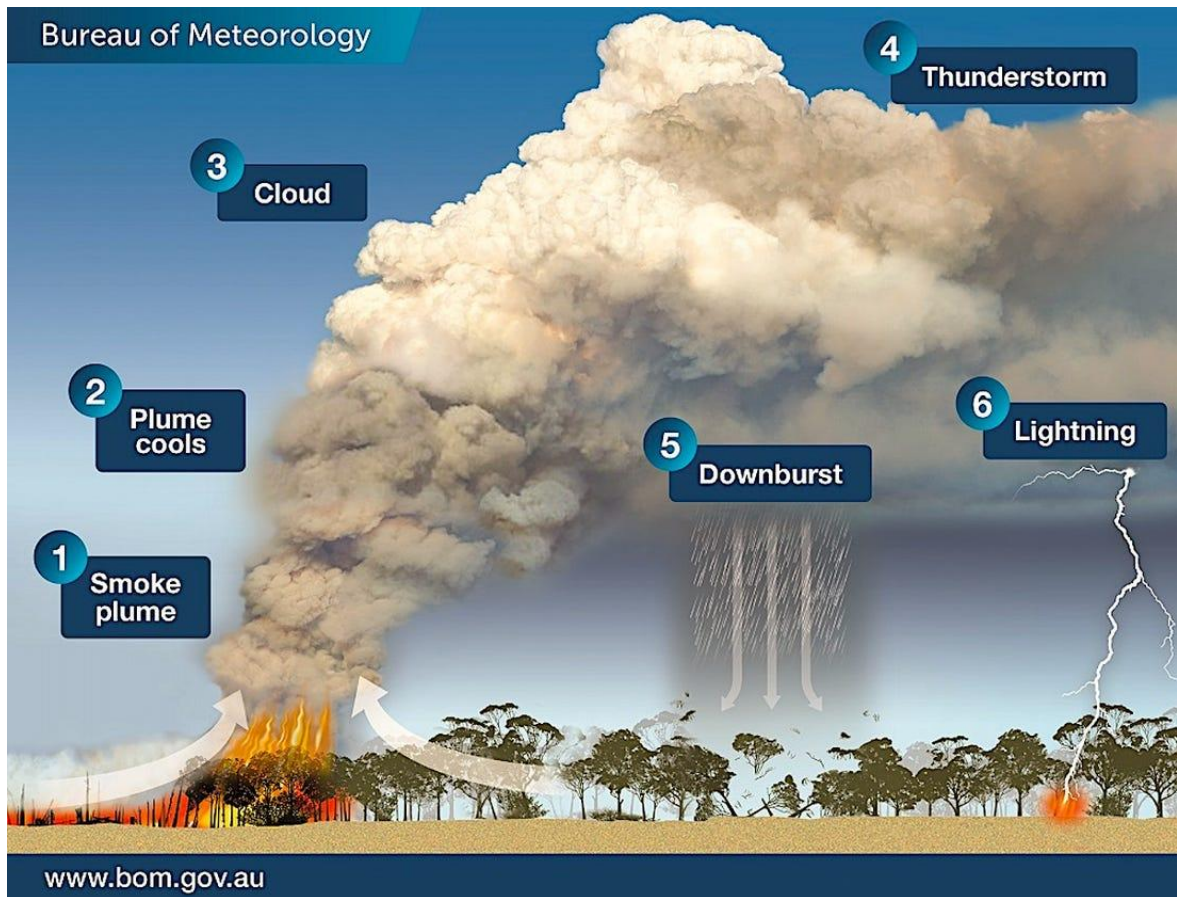
Les dégâts de ces incendies ne sont pas aussi importants en termes de superficie que ceux de 1974-1975 (15% de la superficie du pays) ou en termes de victimes comme ceux de 2009 qui avaient causé plus de 170 morts, mais bien plus importants en termes de durée, de saisonnalité et d'écosystèmes touchés.

L'appellation « mégafeux » a notamment été utilisée à plusieurs reprises pour désigner ce type d'incendies fusionnant entre eux et ravageant de très grandes surfaces.

<https://www.channelnewsasia.com/news/world/australia-bushfires-koalas-wombats-injuries-burns-12302962>

Le chiffre le plus incertain reste le bilan économique, qui devrait être lourd. Plusieurs études prévoient un coût supérieur à 4,4 milliards de dollars australiens (2,7 milliards d'euros). Pour l'heure (fin février 2020), certaines conséquences économiques sont impossibles à chiffrer mais le tourisme et l'agriculture devraient être fortement impactés.





Au-dessus des incendies en Australie, de nouveaux nuages se forment : les pyrocumulus. Ils sont une conséquence de ces incendies et en même temps les aggravent.



L'île Kangourou

[https://hitek.fr/42/australie-incendie-avant-apres\\_7386](https://hitek.fr/42/australie-incendie-avant-apres_7386)



Un kangourou dans le parc national de Flinders Chase dans une zone touchée par les feux sur l'île Kangourou, au sud-ouest d'Adélaïde, le 7 janvier 2020. AAP Image/David Mariuz/via REUTERS  
<http://www.rfi.fr/asi-pacifique/20200111-australie-politiciens-nous-ont-traines-portes-enfer>

Depuis la création du parc en novembre 1919, le parc national de Flinders Chase était devenu un sanctuaire pour de nombreuses espèces en danger dont certaines ont été importées du continent dans les années 1920 et 1930 notamment le koala en 1923 et l'ornithorynque en 1928. Le parc abrite aussi de beaux paysages naturels comme les *Remarkable Rocks*, *Admirals Arch*.

Près de la moitié de l'île Kangourou (la troisième plus grande du pays avec ses 4.405 km<sup>2</sup>) «est constitué de réserves naturelles protégées qui abritent une faune qui comprend des otaries, des koalas et des espèces d'oiseaux diverses et menacées, y compris des cacatoès noirs brillants qui ont été sauvés de l'extinction au cours de la dernière deux décennies». L'île, selon la NASA, possède aussi «une colonie d'abeilles mellifères liguriennes qui sont la seule population de race pure et exempte de maladies de ce type d'abeille au monde». Tout ceci faisant des feux de brousse qui ont ravagé près de la moitié de l'île «une tragédie écologique.»

[Jacques Pezet](#) Quotidien Libération 9 janvier 2020

L'île Kangourou, qui se situe à 45 minutes en ferry d'Adélaïde, en Australie-Méridionale, était une destination touristique très populaire en raison notamment de ses paysages préservés (avec 4.700 habitants, la densité de population dépasse à peine 1 hab. / km<sup>2</sup>) et de sa faune. Les sources d'inquiétude concernent également le cacatoès noir, espèce d'oiseau a disparu sur le continent et les souris marsupiales grises qui étaient déjà en voie d'extinction avant les incendies et dont la plupart d vivaient dans la partie ouest de l'île, la plus gravement touchée par les feux, dont beaucoup continuent de brûler. Les sauveteurs admettent que trouver les espèces de petite taille ayant survécu est difficile, alors ils se concentrent essentiellement sur les gros animaux, notamment des koalas.



Selon Steven Selwood, chef de l'équipe des urgences vétérinaires d'Australie-Méridionale au sein de la clinique de la réserve du Kangaroo Island Wildlife Park, l'île comptait environ 46.000 koalas avant les incendies. Il n'en resterait que 9.000. On estime que 80% de l'habitat des koalas a été détruit. Pour les koalas soignés, il n'y a pas d'endroit où les vétérinaires puissent les relâcher.

**Kangaroo Island is an ecological wonderland; now half of it is burnt and survival hangs in the balance**

<https://www.channelnewsasia.com/news/world/kangaroo-island-australia-bushfires-ecology-survival-12323578>

A ces pertes affectant la faune sauvage de l'île, il faut ajouter les dizaines de milliers de têtes de bétail, au moins 100.000 moutons.

**Up to 100,000 sheep were [killed in bushfires on Kangaroo Island](#) and at least 25,000 more livestock perished in fires on mainland Australia, farming groups have said.**

<https://www.theguardian.com/australia-news/2020/jan/13/up-to-100000-sheep-killed-in-kangaroo-island-fires-as-farmers-tally-livestock-losses>

**Have more than a billion animals perished nationwide this bushfire season? Here are the facts**

<https://www.abc.net.au/news/2020-01-31/fact-check-have-bushfires-killed-more-than-a-billion-animals/11912538>

## **Most Australians Don't Spend a Lot of Time Thinking About the Bush. The Wildfires Remind Us What We Could Lose**

By [Belinda Luscombe](#) | Photographs by Adam Ferguson for TIME

January 23, 2020



A koala found on Kangaroo Island on Jan. 16; one estimate put the animal loss during this bushfire season at 1 billion.  
Adam Ferguson for TIME

**Le régime des précipitations est fortement saisonnier.** Comparée aux autres masses continentales, l'Australie est l'une des plus arides mais des pluies torrentielles peuvent survenir et affecter les déplacements.



Floodwaters on the Birdsville Track, January 2010

<http://www.abc.net.au/news/stories/2010/04/20/2877319.htm?site=northwest>

Le réchauffement climatique provoque un changement climatique qui, selon le CSIRO, aura des effets importants sur le climat, ainsi que sur les événements climatiques extrêmes. On prévoit que la Grande barrière de corail et les récifs coralliens de l'île Lord Howe mourront à cause de l'élévation de la température de l'eau de mer prévue en 2007 par le Quatrième rapport d'évaluation du GIEC. La rivière Darling, le fleuve Murray, le parc national de Coorong et la Réserve naturelle de Macquarie sont en danger à cause d'une réduction des précipitations...

Le **Commonwealth Scientific and Industrial Research Organisation (CSIRO** : « Organisation fédérale pour la recherche scientifique et industrielle ») est l'organisme gouvernemental australien pour la recherche scientifique. Il a été fondé en 1916 sous le titre originel d'*Advisory Council of Science and Industry*.

Le **Groupe d'experts intergouvernemental sur l'évolution du climat (GIEC**, en anglais *Intergovernmental Panel on Climate Change, IPCC*) est un organe intergouvernemental, ouvert à tous les pays membres de l'ONU.

## **L'élévation du niveau de la mer fait courir un risque aux populations côtières.**

Au cours des 140.000 dernières années, le niveau des mers à l'échelle planétaire a varié selon une amplitude de quelque 120 mètres. Le dernier changement le plus important est cause par la fin des glaciations qui provoque une élévation du niveau des océans de plus de 120 mètres. Le niveau moyen des mers et océans se stabilise au cours des derniers millénaires et enregistre peu de changements jusqu'au début du XIX<sup>e</sup> siècle. Le niveau des mers commence alors à s'élever et ce phénomène s'accélère au début du XIX<sup>e</sup> siècle. Les images relevées par les satellites montrent une élévation annuelle moyenne de 3 mm depuis le début des années 1990 avec une tendance à l'accélération de ce ratio.

## **Gold Coast bâtie sur du sable, drainée par de multiples canaux, se trouvera particulièrement menacée.**

**Gold Coast** (*La Côte d'Or*) est une conurbation située le long de la côte pacifique formant la ville de Gold Coast, à environ 94 km au sud-est de Brisbane dans la région Sud-Est du Queensland. S'étendant sur une cinquantaine de kilomètres, cette agglomération de 679.127 habitants (2018) résulte d'un long processus de fusion communale entamé dans les années 1950. Elle est désormais la sixième ville d'Australie et la deuxième du Queensland.


S'y élève la tour Q1 (323 m et près de 80 étages) située à Surfers Paradise, la banlieue de la capitale australienne du tourisme balnéaire. C'était à l'achèvement de sa construction en 2006, le plus haut gratte-ciel d'Australie et la plus haute tour d'habitation du monde. Les nombreux parcs d'attractions dont Currumbin Wildlife Sanctuaire, Dreamworld, Movie World, Sea World et Wet'n'Wild Water World ont font « l'Orlando de l'Australie ».

<https://www.thehotelconversation.com.au/news/2019/07/17/domestic-visitors-return-record-numbers-gold-coast/1563328064>





The effects of a king tide on Queensland's Gold Coast ©CSIRO, Bruce Miller  
<https://www.csiro.au/en/Research/Environment/Oceans-and-coasts/Sea-level-rise>



L'anthropisation croissante du littoral de Gold Coast

<https://gcwa.qld.gov.au/sand-bypass-system/>

L'Australie est également touchée par les **cyclones tropicaux**, principalement entre décembre et avril. La région comprise entre Broome et Exmouth en Australie-Occidentale est la plus sujette aux cyclones ainsi que celle de Cairns.

<http://institut-du-pacifique.org/2020/01/22/les-feux-en-australie/>

L'année 2019 avait commencé avec un mois de janvier le plus chaud de l'histoire du pays (température moyenne nationale de 30,8°C). On a relevé la température minimale (au matin) la plus élevée pour tout l'hémisphère sud avec 36,6°C à Wanaaring. A Port Augusta, le mercure a atteint les 49,5°C de température maximale. Décembre 2019 est aussi un mois exceptionnel en termes de chaleur. **Un nouveau record national mensuel et mondial de température maximale a été établi à Nullarbor, en Australie-Méridionale, avec 49,9°C le 19 décembre 2019.**

**Parallèlement à la chaleur, l'Australie a enregistré son printemps (de septembre à novembre) et son mois de décembre les plus secs jamais observés.** Les services météorologiques australiens ont établi que l'année 2019 est la plus sèche jamais observée. L'ancien record de 1902 a été battu. La moyenne des précipitations maximales à l'échelle nationale est de 277,63 mm, bien en-dessous de la moyenne nationale de 465 mm et de l'ancien record de sécheresse de 314,46 mm.

<https://actualite.lachainemeteo.com/actualite-meteo/2020-01-09/incendies-en-australie-quel-role-a-joue-le-climat-53717>



## Quelle responsabilité humaine ?

Les départs d'incendie commencent dans la majorité des cas dans le monde à cause d'**activité humaine, intentionnelle ou non**, dans 80 à 85% des cas (et 6% de causes naturelles dont la foudre constitue la plus grande partie). De nombreuses arrestations ont eu lieu en Australie. Depuis novembre, 24 australiens ont déclenché volontairement des incendies, et la police comptabilise 183 personnes qui sont potentiellement exposées à des poursuites. 53 d'entre elles n'auraient pas respecté l'interdiction de faire un feu et 47 pour le jet d'un mégot allumé.

Cela ne revient pas à dire que lesdits pyromanes sont la cause principale des feux actuels, ni de leur violence et de leur fréquence en Australie comme s'emploie à le démontrer [cet article](#) qui incrimine **la foudre et le climat de 2019**. Faire le lien entre les pyromanes et les incendies actuels serait faire un raccourci que les faits et statistiques ne semblent pas corroborer.

Des **décisions politiques** ont également pu avoir un impact sur l'efficacité de la riposte menée par les **pompiers**, comme une **coupe budgétaire** à hauteur de 13 millions de dollars dans le budget alloué aux pompiers de Nouvelle-Galles du Sud selon le *Canberra Times*. De même, leurs **effectifs** seraient **insuffisants**.

Aussi pointée, l'**industrie du charbon**, qui représente une importante part de l'économie australienne, est **l'une des plus polluantes**. Le premier ministre australien, Scott Morrison (vertement critiqué pour sa gestion de la crise) reste un fervent défenseur de cette industrie, disant ne pas vouloir sacrifier des milliers d'emplois pour une crise climatique qu'il ne reconnaît peu ou pas par ailleurs.

Source : la chaîne météo

## Incendies en Australie : quel rôle a joué le climat ?

Par [Quentin PERCEROU](#), rédacteur

Publié le 09/01/20, mis à jour le 09/01/20 à 15h50

<https://actualite.lachainemeteo.com/actualite-meteo/2020-01-09/incendies-en-australie-quel-role-a-joue-le-climat-53717>



## B) Préhistoire et histoire de l'Australie

### 1) La préhistoire

**La date exacte de la première présence humaine en Australie est toujours le sujet de grandes recherches et de polémiques.**

Il y a de sérieuses preuves scientifiques de présence humaine il y a environ 50 000 ans. **L'homme de Mungo aurait vécu il y a environ 40 000 ans au Pléistocène et a été découvert au bord du lac Mungo, au sud de la Nouvelle-Galles du Sud**, à 3000 kilomètres de la côte du nord de l'Australie. On a trouvé près de lui des outils en pierre, des os de wombats d'espèces disparues et de kangourous géants.

Certaines spéculations existent quant à des origines plus lointaines des premières populations, jusqu'à il y a 100 000 ans. Ces premiers Australiens seraient arrivés via des ponts terrestres apparus avec la glaciation de Würm et la traversée de mers assez grandes en Asie du Sud-Est. Il existe de nombreuses espèces de plantes et animaux communs à l'Australie, la Papouasie-Nouvelle-Guinée et quelques îles indonésiennes, ce qui laisse à penser qu'il devait exister des ponts terrestres entre ces territoires. La fin de la période glaciaire a alors isolé la Nouvelle-Guinée et la Tasmanie du continent et les Aborigènes australiens ont commencé une longue période sans influence extérieure.

**Ces populations avaient une mythologie commune appelée le *temps du rêve* qui expliquait les origines du monde, de l'Australie et de ses habitants.** Selon les récits, des créatures géantes comme le Serpent arc-en-ciel sont sorties de la terre, de la mer et du ciel et ont créé la vie et les paysages. Leurs corps géants ont formé les sols, créé les fleuves et les chaînes de montagne et leurs esprits sont restés dans la terre, la rendant ainsi sacrée aux peuples indigènes.

**L'art premier australien est l'une des traditions les plus anciennes du monde.**

Les formes d'art les plus anciennes sont des **peintures** et des **gravures** dont certains remontent à 30 000 ans. La musique traditionnelle était chantée mais les Aborigènes pouvaient utiliser des instruments musicaux comme des **didgeridoos** en accompagnement.

**Les hypothèses les plus fréquentes estiment que l'Australie a été peuplée par les Aborigènes il y a quelque 45 000 à 50 000 ans.** Un article du NYT publié en juillet 2017 intitulé *Humans First Arrived in Australia 65,000 Years Ago, Study Suggests* repris par Courrier International sous le titre de « Anthropologie. L'Australie était déjà peuplée il y a 65 000 ans » annonce que les ancêtres des Aborigènes seraient arrivés sur l'île-continent plus tôt qu'on ne le pensait.

La période à laquelle les humains sont arrivés pour la première fois en Australie est débattue depuis des décennies. De nouvelles découvertes de centaines d'outils et de pigments notamment, faites ces dernières années sur le site préhistorique de l'abri rocheux de Madjedbebe, non loin du célèbre parc national de Kakadu, apportent la preuve que les ancêtres des aborigènes australiens seraient arrivés dans la partie nord du pays il y a 65 000 ans. Ces résultats, décrits dans **Nature** le 19 juillet (2017), repoussent la date d'arrivée des premiers humains sur l'île-continent de 5 000 à 18 000 ans. "Cela

suggère également que les humains ont cohabité avec les animaux colossaux australiens [aujourd'hui disparus] comme les wombats géants [qui pesaient jusqu'à 3 tonnes] et les wallabies, bien avant que la mégafaune ne se soit éteinte", précise **The New York Times**.

Pour le journal australien [The Bellingen Shire Courier-Sun](#) : « Cette découverte confirme par ailleurs que les Aborigènes australiens ont entrepris la première migration maritime majeure du monde – ils ont dû naviguer au moins 90 kilomètres en haute mer pour atteindre leur destination – quelle que soit leur route – dans leur long périple en provenance d'Afrique. » Cette nouvelle date de peuplement de l'Australie signifie en outre qu'*Homo sapiens* était installé sur ces terres avant même qu'il ne soit arrivé en Europe, [il y a 45 000 ans](#), d'après ce que l'on sait aujourd'hui. "Nos résultats changent la façon dont nous envisageons l'apparition de l'homme moderne et soulignent le rôle unique de cette région du monde, en particulier de l'Australie, à cet égard", écrivent les chercheurs dans un article destiné au grand public [dans The Conversation](#).

<https://www.sciencemag.org/news/2017/07/find-australia-hints-very-early-human-exit-africa>  
<https://www.nytimes.com/2017/07/19/science/humans-reached-australia-aboriginal-65000-years.html>  
<https://www.courrierinternational.com/article/anthropologie-laustralie-etait-deja-peuplee-il-y-65-000-ans>  
<https://www.futura-sciences.com/sciences/actualites/prehistoire-homme-etait-deja-australie-il-y-environ-65000-ans-37571/>

## 2) Découverte de l'Australie et arrivée des Européens

Les Portugais s'étaient durablement installés en Indonésie dès 1511, puis au Timor en 1516, à 500 km seulement des côtes australiennes. Le premier Européen à visiter l'Australie pourrait avoir été l'explorateur portugais Cristóvão de Mendonça en 1522.

Depuis Timor, Cristóvão de Mendonça aurait entrepris, dans la plus grande discrétion, une exploration de la proche mer du sud, avec deux -ou trois- caravelles, entre 1521 et 1524, afin d'en recenser les richesses ; mais, compte tenu de l'interdit dû au traité de Tordesillas, l'expédition serait restée quasiment confidentielle.

**Les cartes marines et portulans du milieu du XVI<sup>e</sup> siècle de l'École de cartographie de Dieppe représentent les contours de l'Australie** (excepté la côte méridionale) **en s'appuyant sur les récits des navigateurs portugais**. La carte de Jean Rotz de 1542 fait figurer, en lieu et place de l'actuelle Australie, cette terre nouvelle, baptisée du nom français de "Jave la Grande" ; un élément repris en 1546 par une autre cartographe, Pierre Desceliers, à qui l'on doit une mappemonde où figure "Jave La Grande", que l'on retrouve encore en 1547, sur la "Harleyan World Map" ou "carte Dauphin". À Dieppe, plus de soixante ans avant la découverte officielle par Janszoon, les dessinateurs et cartographes auteurs de portulans savaient qu'une terre immense s'étendait au sud de l'Asie du Sud-Est.



[https://www.tahiti-infos.com/Quand-l-Australie-s-appelait-Jave-la-Grande\\_a139130.html](https://www.tahiti-infos.com/Quand-l-Australie-s-appelait-Jave-la-Grande_a139130.html)

Le Néerlandais Willem Jansz devint en 1606 le premier visiteur européen à avoir officiellement identifié l'Australie (Cap York). Plusieurs expéditions suivent entre 1607 et 1642.

Les premiers explorateurs britanniques sont William Dampier sur la côte ouest en 1688 et 1699, et le lieutenant James Cook qui, en 1770, prendra possession des deux tiers de l'île pour le Royaume de Grande-Bretagne, en dépit des ordres du roi George III stipulant qu'il devait d'abord conclure un traité avec la population indigène.

Botany Bay à quelques kilomètres au sud du centre de la future Sydney fut le théâtre du débarquement de James Cook qui naviguait sur l'*Endeavour*.

Cook était accompagné par le botaniste Joseph Banks qui fut émerveillé par la flore et la faune de la côte Est de l'Australie et se montra favorable à la colonisation européenne.

### 3) De la colonisation à l'indépendance (1788-1900)

Le 26 janvier 1788, la colonisation britannique de la Nouvelle-Galles du Sud commence par la fondation d'un camp pénitentiaire de 1030 personnes (dont 736 prisonniers) à Port Jackson (Sydney) par le capitaine Arthur Phillip.

La population aborigène, estimée à 770 000 personnes au moment de l'arrivée des premiers Européens décline rapidement dans les 150 ans qui suivent essentiellement par l'introduction de nouvelles maladies infectieuses, le développement de l'alcoolisme mais aussi par suite de ses déplacements et de son changement de son mode de vie. Ils ne sont plus que 117.000 en 1900.

<https://www.creativespirits.info/aboriginalculture/people/aboriginal-population-in-australia>



En 1803, une colonie est créée dans la *terre Van Diemen* (aujourd'hui la Tasmanie).

Lachlan Macquarie, gouverneur de 1810 à 1821, joue un grand rôle dans la transformation de cette colonie pénitentiaire en une nouvelle base de peuplement civil. Il décide que les bagnards ayant terminé leur peine doivent être réintégrés dans la société au rang qui était le leur avant leur condamnation.

**Le reste du continent australien (aujourd'hui l'Australie-Occidentale) est déclaré britannique en 1829.**

Au fur et à mesure de l'extension des établissements britanniques, la Nouvelle-Galles du Sud est divisée en plusieurs colonies séparées : l'Australie-Méridionale en 1836, le Victoria en 1851 et le Queensland en 1859. Le Territoire du Nord est fondé, comme partie de l'Australie-Méridionale, en 1863. Il s'en séparera en 1911.

**L'Australie-Méridionale, l'Australie-Occidentale et le Victoria furent créés comme des colonies libres (*free colonies*) c'est-à-dire comme des colonies ne recevant pas de prisonniers britanniques mais assez rapidement les deux dernières en acceptèrent trouvant ainsi une main d'œuvre bon marché pour mettre le pays en valeur.**

**L'envoi de prisonniers en Nouvelle-Galles du Sud cessa en 1848 après de violentes manifestations de ses habitants.**

- Le XIX<sup>e</sup> siècle est une période d'explorations éprouvantes (maladies, disparitions, opposition violente des Aborigènes) pour des Européens en Australie. La première circumnavigation du continent est accomplie par Matthew Flinders en 1803 qui suggéra que le nom d'*Australie* soit appliqué au continent.

En 1861, l'expédition de Burke et Wills traverse le continent du sud au nord (un parcours de 2 800 kilomètres) où les deux explorateurs meurent à Cooper Creek, à quelques heures de marche du reste de leur groupe.

L'installation d'éleveurs dans l'intérieur du pays est souvent une cause de conflit avec des Aborigènes. Les missions religieuses fournissent souvent un asile lors des conflits tout en facilitant la colonisation.

Le placement obligatoire des enfants aborigènes métissés hors des communautés indigènes, pour leur donner une éducation européenne est légal de 1909 à 1969.

**En 2008 après une période de discussion nationale, le premier ministre Kevin Rudd demande pardon pour cette politique, au nom du parlement australien.**

- Les années 1850 et 1860, époque de la ruée vers l'or, voient une expansion rapide de la population, menant à une augmentation de la richesse mais également à des tensions sociales.

- De 1855 à 1890, les six colonies devinrent autonomes l'une après l'autre.

Cette période est marquée par les *bushrangers*, des hors-la-loi qui réussissent à survivre dans le bush en se cachant des autorités. On pense que plus de 2 000 bushrangers ont parcouru les étendues australiennes, des premiers bagnards évadés jusqu'à la fin *des bushrangers*.

En dépit de son économie fortement rurale, la population australienne de la période coloniale reste fortement urbaine, se concentrant surtout dans les villes de Melbourne et de Sydney. Dans les années 1880, Melbourne fut la seconde plus grande ville de l'Empire britannique.

#### **4) Proclamation de la Fédération australienne et les guerres mondiales (1901-1945)**

**Le 1<sup>er</sup> janvier 1901, le Commonwealth d'Australie naît en tant que dominion de l'Empire britannique.**

- Entre 1901 et 1911, la capitale est provisoirement Melbourne. **C'est sur un territoire cédé au gouvernement fédéral par la Nouvelle-Galles du Sud en 1911 que sera construite la nouvelle capitale fédérale, Canberra.**

En 1902, les femmes de tous les États obtenaient le droit de vote ainsi que celui d'être éligibles.

- Dès le début de la Première Guerre mondiale, l'Australie peuplée alors de 5 millions d'habitants se joint aux Alliés; 416 000 Australiens participeront à ce conflit où 60 000 d'entre eux mourront.

**Les Australiens jouent un rôle décisif à la fin de la guerre.** Le 8 août 1918, la bataille d'Amiens, menée par les troupes australiennes, voit la première victoire importante de la guerre pour l'armée britannique. En 1919, le premier ministre Billy Hughes signe le traité de Versailles au nom de l'Australie (premier traité international signé par le pays).

- Dans les années 1930, la Grande Dépression provoque une grave crise économique.

Le gouvernement britannique garde quelques pouvoirs sur le dominion jusqu'au statut de Westminster de 1931, ratifié par le Parlement d'Australie en 1942.

- **L'invasion de la Pologne par les nazis entraîne les déclarations de guerre de la Grande-Bretagne et de l'Australie en 1939.** L'armée australienne se distingua en arrêtant l'avance des armées allemandes (Tobrouk en 1941) et japonaises (vers Milne Bay, en 1942).

En décembre 1941, le Japon bombarde Pearl Harbor et son armée occupe les possessions britanniques, néerlandaises et américaines d'Asie du Sud-Est.

Lors de la bataille de Singapour en 1942, 14 972 soldats australiens sont faits prisonniers dont environ 2 650 mourront en construisant la ligne du *chemin de fer de la mort*, Birmanie-Thaïlande.

L'aviation et la marine du Japon bombardent le nord de l'Australie notamment la ville de Darwin. Des sous-marins de la marine impériale japonaise portent une série d'attaques contre les villes de Sydney et de Newcastle.

Depuis Melbourne où il a installé le siège de son état-major, le général américain MacArthur commence la reconquête des territoires de l'océan Pacifique, île par île avec l'appui significatif des soldats australiens.

## 5) La période 1945-2020

• **Sous le long gouvernement du libéral Robert Menzies (1949-1966), l'après-guerre fut une période de prospérité pour l'Australie. La politique d'immigration fut élargie par les gouvernements successifs et un grand nombre d'immigrants méditerranéens ont commencé à arriver.**

• En 1951, Menzies fit entrer l'Australie dans l'ANZUS (*Australia, New Zealand, United States Security Treaty*) un pacte militaire entre l'Australie, la Nouvelle-Zélande et les États-Unis.

L'Australie se montre un allié fidèle du camp occidental, intervenant contre les forces communistes, notamment lors des guerres de Corée et du Vietnam. Le Programme spatial de l'Australie basé à Woomera permet au pays de devenir la 4<sup>e</sup> nation à lancer un satellite dans l'espace en 1967.

• **Les années 1960 et 70 furent une période faste pour les Australiens avec le succès naissant d'interprètes et d'intellectuels comme Barry Humphries, Germaine Greer et Robert Hughes ; le succès international de séries télévisées comme Skippy le kangourou en 1966 et des chanteurs comme les Bee Gees et AC/DC ; le commencement d'une période de grand succès pour le cinéma australien et l'inauguration de l'Opéra de Sydney en 1973.**

À partir des années 1970, le *Western Desert Art Movement* des Aborigènes est devenu l'un des mouvements d'art les plus significatifs du XX<sup>e</sup> siècle.

• Le parti libéral retourne en 1975 au gouvernement avec Malcolm Fraser comme premier ministre. Il encouragea l'immigration et le multiculturalisme et la propriété traditionnelle de la terre par des indigènes. Fraser fut battu par le parti travailliste de Bob Hawke en 1983.

**L'autorité théorique du Parlement britannique fut supprimée avec l'Australia Act en 1986.**

• En 1988, le **bicentenaire de l'arrivée de la First Fleet** fut célébré sur le port de Sydney et la Reine Élisabeth II inaugura le nouveau parlement national à Canberra.

Le successeur de Hawke, Paul Keating, encouragea le projet de faire de l'Australie une république. Au début des années 1990, l'Australie connut une période de récession économique profonde.



- De 1996 à 2007, le libéral John Howard est premier ministre.

Il déclara qu'il voulait : « *une société australienne qui verrait ce pays comme un carrefour unique entre l'Europe, l'Amérique du Nord et l'Asie. L'Australie a la chance incroyable d'avoir un héritage européen, d'étroites relations avec l'Amérique du Nord mais d'être aussi située géographiquement dans la région Asie-Pacifique, et si nous arrivons à nous considérer comme ce carrefour stratégique, alors je pense que nous avons une opportunité unique de nous tailler une place spéciale dans ... l'histoire du prochain siècle* ».

En 1999, le gouvernement organise un référendum sur une modification constitutionnelle faisant du pays une république (55% des votants choisissent le maintien de la monarchie).

- Kevin Michael Rudd, premier ministre issu du Parti travailliste australien (ALP) de décembre 2007 à juin 2010, est confronté à l'industrie minière, qui mène une très forte campagne contre ses projets environnementaux et contribue à le renverser.

• Julia Eileen Gillard, Vice-Première ministre le remplace et devient alors la première femme Première ministre d'Australie ainsi que la première personne née hors du sol australien à occuper ce poste depuis Billy Hughes (1915-1923). Elle démissionne de ses fonctions trois ans plus tard après sa mise en minorité au sein de son parti. Elle est remplacée par Kevin Rudd redevenu brièvement Premier ministre.

• Anthony John Abbott (dit Tony Abbott) est à la tête de la coalition libérale-nationale qui remporte la victoire lors des élections législatives du 7 septembre 2013. Son gouvernement introduit immédiatement l'« Opération Frontières souveraines » contre les demandeurs d'asile arrivant clandestinement par bateau.

**Le premier jour de la nouvelle session parlementaire après les élections, il initie l'abrogation de la taxe carbone introduite en 2012 par le gouvernement travailliste.** La taxe visait à réduire les rejets de CO<sub>2</sub>, dont l'Australie est un des plus grands émetteurs en obligeant les 500 entreprises les plus polluantes à acheter des permis d'émission.

En novembre 2014, il signe un accord de libre-échange avec la Chine, le principal partenaire commercial de l'Australie.

Il supprime le ministère des sciences, l'Autorité du changement climatique et la Commission du climat. Le gouvernement approuve en 2014 le rejet dans les eaux de la Grande Barrière de corail de déchets de dragage provenant des travaux d'extension d'un port d'exportation de charbon. Les investissements publics dans les énergies renouvelables chutent de 70 % en 2014. Il entreprend de réduire les mesures de protection des océans et de la faune marine.

En 2009, il publie le livre *Battlelines* dans lequel il préconise une réforme constitutionnelle pour accroître les pouvoirs du gouvernement fédéral notamment dans les secteurs de la santé et de l'environnement. **Ouvertement climato-sceptique, il qualifiait en 2009 de « connerie absolue » l'attribution du réchauffement climatique à l'activité humaine.**

- Le 14 septembre 2015, Tony Abbott est mis en minorité par un vote des parlementaires de son propre parti, par 44 voix contre 54 à Malcolm Turnbull, qui devient le nouveau chef des libéraux et est investi Premier ministre le 15 septembre.

Sa coalition remporte, les élections législatives anticipées le 2 juillet 2016 et obtient les appuis nécessaires à une majorité contre les travaillistes.

Le gouvernement est contesté par la gauche et des ONG sur la question des migrants, notamment après l'auto-immolation d'un migrant iranien à Nauru. Des ONG reprochent à Turnbull de ne pas remettre en cause la solution du Pacifique, bien que 70 % des arrivants repoussés sur les îles voisines aient, selon le journal *Le Monde*, un statut de réfugié. En août, sont dévoilés par *The Guardian* 2 000 documents alléguant d'abus violents et sexuels sur des migrants dans ces camps-prisons, certains pour les dénoncer s'étant automutilés.

Le gouvernement est aussi critiqué pour le traitement réservé aux aborigènes après la fuite d'images de surveillance d'une prison de Darwin qui montrent des adolescents torturés par des gardiens.

En mai 2017, les agences de notation expriment leurs doutes dans la capacité de son gouvernement à présenter un budget positif alors que le Bureau australien des statistiques exprime sa crainte d'une décroissance des salaires réels, la hausse du coût de la vie tendant les budgets des ménages.

De septembre à novembre 2017, Turnbull organise une consultation par voie postale interrogeant les 16 millions d'électeurs du pays sur la légalisation du mariage homosexuel. Parmi les 12,7 millions de participants au vote postal, 61,6 % votent en faveur du mariage homosexuel. Turnbull fait adopter la loi en faveur du mariage homosexuel en décembre 2017.

Souhaitant faire inscrire dans la législation l'obligation pour l'Australie, en accord avec l'accord de Paris sur le climat, de réduire ses émissions polluantes de 26 % à l'horizon 2030, Malcolm Turnbull y renonce le 17 août 2018, face à la menace de défection d'une dizaine de députés. Sa direction du Parti libéral et du gouvernement étant menacée en raison de mauvais sondages en vue des élections fédérales de 2019, il organise le 21 août un vote de confiance. Défié par son ministre de l'Intérieur Peter Dutton, Malcolm Turnbull conserve la confiance de sa majorité parlementaire. Toutefois, une majorité des députés libéraux appellent à un nouveau vote pour la direction du parti. Le 24 août, Malcolm Turnbull démissionne, et les députés élisent Scott Morrison à la direction du gouvernement.

- **Scott Morrison est Premier ministre depuis le 24 août 2018.**

L'Australie est depuis septembre 2019 en proie à des feux de forêt d'une ampleur inédite. Scott Morrison est très critiqué pour sa gestion de la crise. Il passait de paisibles vacances à Hawaï au plus fort des incendies. Depuis son retour en Australie, il essaie de communiquer en multipliant les annonces d'aides aux pompiers, mais sans beaucoup de succès. De nombreux Australiens demandent au gouvernement conservateur d'agir contre le réchauffement climatique et de cesser

son soutien inconditionnel à l'industrie du charbon qui a certes largement contribué à l'essor économique du pays mais présente un piètre bilan environnemental.

Scott Morrison est aussi très critiqué en tant que climatosceptique à l'instar d'un de son prédécesseur Tony Abbott ou encore de Donald Trump ou de Jaïr Bolsonaro. Sa politique énergétique privilégie le secteur charbonnier plutôt que la lutte contre le réchauffement climatique dont il conteste le rôle dans la crise environnementale actuelle.

Des choix politiques qui étaient au entre de la [campagne des législatives de 2019](#) et récemment encore épinglés dans une tribune au *New York Times* par le célèbre écrivain australien [Richard Flanagan](#) (***Australia Is Committing Climate Suicide***).

*“L’Australie est entrée dans l’ère de la catastrophe climatique”, assène le romancier australien Richard Flanagan. Et elle commet un véritable suicide climatique. “Sa magnifique barrière de corail se meurt, ses forêts primaires brûlent, ses forêts sous-marines de kelp [algue] géant ont déjà disparu, de nombreuses villes n’ont plus d’eau ou n’en auront bientôt plus, et le vaste continent brûle à une échelle jusqu’alors inconnue”, écrit-il dans **The New York Times**.*

Cet écrivain, lauréat du Man Booker Prize 2014 pour *La Route étroite vers le Nord lointain* (Actes Sud), compare les images des incendies actuels à *“un mélange des films Mad Max et Le Dernier Rivage [datant de 1959, il raconte le sort d’Australiens derniers survivants d’une guerre nucléaire]”*. *“Des milliers d’individus poussés vers les plages dans une lumière orange qui évoque des tableaux médiévaux où se croise une foule d’hommes et d’animaux – moitié Bruegel, moitié Bosch – entourés d’incendies, les visages des survivants cachés par des masques. Des flammes hautes de soixante mètres. Des tornades de feux, des enfants terrifiés à la proue de frêles esquifs, voguant loin des flammes. Réfugiés dans leur propre pays. [...]*

<https://www.courrierinternational.com/article/incendies-le-suicide-climatique-de-laustralie>

Avec un PIB de 1 365 Milliards de \$ US, l’Australie était treizième puissance économique mondiale en 2019.

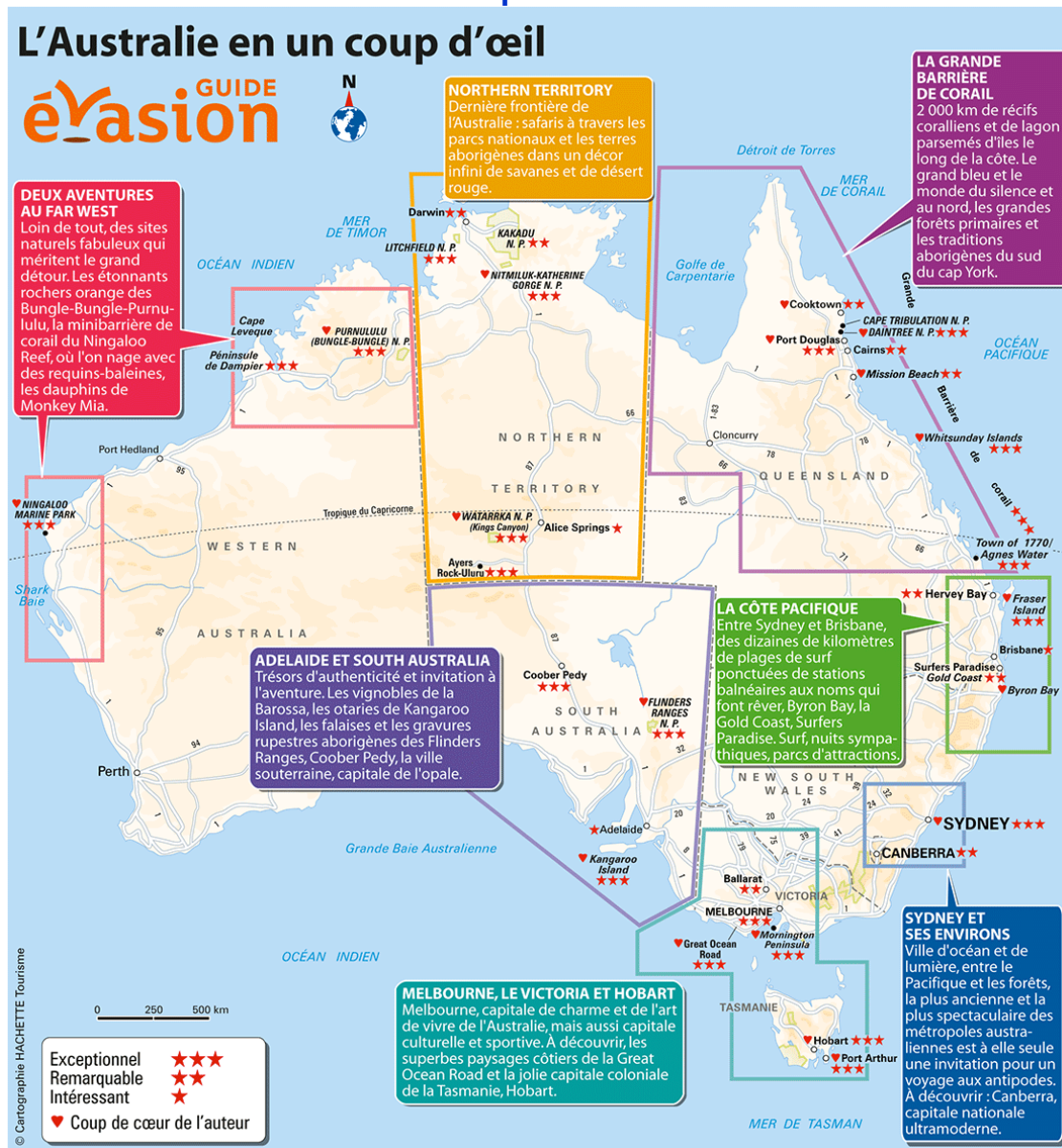


## II) Les attraits touristiques de l'Australie

### A) Des aménités multiples

La superficie du pays fait que, hormis pour l'amateur de (très) vieilles pierres qui sera déçu, tous les autres y trouveront leur compte, l'amateur de tourisme balnéaire, de farniente et de plages, le passionné de sports aquatiques (plongée, surf,..) ou de tennis, l'avaleur de kilomètres, le randonneur invétéré, l'inconditionnel de la faune et/ou de la biodiversité, le touriste à la recherche d'expériences urbaines ou curieux des musées ou d'événements artistiques... De 2008 à 2017, entre 39% et 43% ont visité un site artistique. Certaines communautés aborigènes s'ouvrent au tourisme, mais la fréquentation est choisie et limitée.

### Les raisons d'aller en Australie pour le Guide Evasion



## Les raisons d'aller en Australie pour Evasion Spirit

Evasionspirit est un groupe d'agences de voyages auto producteur, dont les marques sont expertes par destination et thématiques de ces destinations.



<https://www.oceaniespirit.com/nos-cartes>

Copyright 2018 by YAMS SAS - Groupe Evasion Spirit, RCS PARIS B 533 300 521, Siège Social : 100 avenue Denfert-Rochereau 75014 Paris, Immatriculation Atout France : IM075110236, Garant : APST, 15 avenue Carnot 75017 PARIS, R.C.P. : HISCOX Assurances N° contrat HA RCP0300123 | Mentions Légales | Conditions Particulières de vente | RGPD

## Les raisons d'aller en Australie pour le Globe-Rêveur

### LE NORD (Territoire du Nord)

#### Les paysages

Top End: parc de Kakadu (gravures rupestres aborigènes), gorges de la rivière Katherine  
Désert de Tanami, Kings Canyon,  
« Centre rouge »: Alice Springs, Uluru (Ayers Rock), monts Olga

#### Les côtes

Îles de Melville et de Bathurst

## ***L'OUEST (Australie-Occidentale)***

### **Les paysages**

Kimberley, Parc national de Purnululu (Bungle Bungle), Désert des Pinnacles  
Parc de Karijini, région de la Margaret River (vins), région aurifère de Kalgoorlie

### **Les côtes**

Ningaloo Reef, Shark Bay  
Farniente et surf autour de Broome et de Perth, Port de Fremantle

## ***L'EST (Queensland)***

### **Les côtes**

Grande Barrière de corail, Lizard Island, archipel des Whitsundays, Heron Island, Gold Coast, île Fraser

### **Les paysages et la faune**

Cape York, Wet Tropics, forêt tropicale de Lamington, koalas

## ***LE SUD (Australie méridionale, Nouvelle-Galles du Sud, Victoria, Tasmanie)***

### **Les paysages**

Australie méridionale : lac Eyre, monts Flinders, Coober Pedy, vallée Barossa  
Nouvelle-Galles du Sud : Blue Mountains, Featherdale Park, Hunter Valley (vins)  
Victoria : parcs nationaux de Port Campbell et Otway  
Tasmanie : 19 parcs nationaux, randonnées sur l'Overland Track, Cradle Mountain,

### **Les côtes**

Australie méridionale : Kangaroo Island, région d'Adelaïde  
Nouvelle-Galles du Sud : Byron Bay, baie de Sydney  
Victoria : Great Ocean Road, rochers des Douze Apôtres, région de Melbourne, vallées viticoles de Yarra et de Murrumbidgee Peninsula  
Tasmanie : Wineglass Bay, Freycinet Park, Bay of Fires  
Île de Norfolk (Océanie)

En savoir davantage : <https://www.leglobereveur.com/destination/australie/>

**Note :** Le dictionnaire touristique **Le Globe-Rêveur** a été rédigé par Robert Pailhès, voyageur sac au dos dans ses jeunes années, plus tard journaliste et toujours voyageur à ses heures perdues. L'idée de regrouper un jour tout ce qu'il faut voir d'essentiel dans chaque pays est née en août 1995. La treizième édition est présente en librairie depuis mai 2019.



Les aborigènes Anangu, qui vénèrent Uluru depuis des dizaines de milliers d'années, ont interdit son l'ascension à compter du 26 octobre 2019, estimant notamment que « *c'est un lieu extrêmement important, pas une cour de récréation ou un parc à thème* ». Les touristes sont toujours invités à visiter le parc national Uluru-Kata Tjuta où ils peuvent admirer le monolithe de sa base, en faire le tour et découvrir son patrimoine indigène au centre culturel.

Le **parc national d'Uluru-Kata Tjuta**, auparavant appelé **parc national d'Uluru (Ayers Rock-Mont Olga)**, est un site du patrimoine mondial ainsi qu'une réserve de biosphère de l'UNESCO. Situé au sud du Territoire du Nord, à proximité de la ville d'Alice Springs, il est l'un des six parcs nationaux d'Australie administrés directement par le Commonwealth, les autres étant gérés par les États.

<https://www.environment.gov.au/system/files/resources/1ab9ba54-8234-46d6-a93f-38b38769ff18/files/director-national-parks-annual-report-2017-18.pdf>

## Biens de l'Australie inscrits sur la Liste du patrimoine mondial (20)

En 2019, l'Australie compte 20 sites inscrits au patrimoine mondial, 4 culturels, 12 naturels et 4 mixtes.

### *Culturel (4)*

- [Opéra de Sydney](#) (2007)
- [Palais royal des expositions et jardins Carlton](#) (2004)
- [Paysage culturel Budj Bim](#) (2019)
- [Sites de bagnes australiens](#) (2010)

### *Naturel (12)*

- [Baie Shark, Australie occidentale](#) (1991)
- [Côte de Ningaloo](#) (2011)
- [Forêts humides Gondwana de l'Australie](#) (1986,1994)
- [Île Fraser](#) (1992)
- [Île Macquarie](#) (1997)
- [Îles Heard et McDonald](#) (1997)
- [Îles Lord Howe](#) (1982)
- [La Grande Barrière](#) (1981)
- [Parc national de Purnululu](#) (2003)
- [Région des montagnes Bleues](#) (2000)
- [Sites fossilifères de mammifères d'Australie \(Riversleigh / Naracoorte\)](#) (1994)
- [Tropiques humides de Queensland](#) (1988)

### *Mixte (4)*

- [Parc national d'Uluru-Kata Tjuta](#) (1987,1994)
- [Parc national de Kakadu](#) (1981, 1987,1992)
- [Région des lacs Willandra](#) (1981)
- [Zone de nature sauvage de Tasmanie](#) (1982,1989)

## Sites sur la Liste indicative (2)

Une liste indicative est un inventaire des biens que chaque État partie a l'intention de proposer pour inscription.

- [Zone du patrimoine national de Great Sandy \(extension\) \(2010\)](#)
- [Forêts humides Gondwana de l'Australie \(extension de la protection de l'île Fraser\) \(2010\)](#)

## Le Guide Vert Michelin écrit à propos de l'Australie :

L'Australie, ce pays du bout du monde aux allures de continent, nourrit depuis toujours l'imaginaire des voyageurs. Parlons tout d'abord de sa nature immense, belle et sauvage, et notamment du bush. Dans l'**Outback**, au coeur du pays, le rouge de la terre tranche sur le bleu du ciel, et des curiosités incontournables hérissent le paysage aride : **Ayers Rock** et **Kata Tjuta** (monts Olga). Les **Aborigènes** peuplent depuis toujours cette terre ; partez à leur rencontre dans la **National Gallery of Victoria Australia** ou, *in situ*, dans la **Terre d'Arnhem**. L'Australie, c'est aussi un littoral sublime. La **grande barrière de corail**, classée au Patrimoine mondial de l'Unesco, émerge du Pacifique pour des baignades et des plongées inégalées. Autre activité nationale : le surf, qui se pratique notamment à **Bells Beach**, sur la **Great Ocean Road**. Même la très célèbre **Sydney** cultive avec passion son double mode de vie, balnéaire et urbain. Aventures et douceur de vivre sont donc au programme de ce voyage unique où les arts ne sont pas absents, entre scène créative, cuisine aux multiples saveurs et vins renommés.

**Le guide accorde 3 étoiles à Cairns, Sydney et Melbourne.**

**Il distingue 32 sites qui valent le voyage, 83 qui méritent un détour et 47 considérés comme « intéressant ».**

Les sites qui valent le voyage sont l'Opéra de Sydney, la Baie de Sydney, The Rocks (Sydney), l'Art Gallery of New South Wales (Sydney), le Sydney Harbour Bridge, les Douze Apôtres (Port Campbell), la National Gallery of Victoria (Melbourne), Central Business District (Melbourne), le Parc national de Freycinet, le Parc national de Watarrka, l'île Fraser, le Parc national de Cradde Mountain-Lac St Clair, la Grande barrière de corail, le Parc national d'Uluru-Kata Tjuta, Uluru (Ayers Rock), le Parc national de Kakadu, la National Gallery of Australia (Canberra), The Great Ocean Road (Torquay), Echo Point Lookout (Katoomba), Seal Bay Conservation Park, Remarkable Rocks (Kangaroo Island), le Parc national de Flinders Chase, Wineglass Bay, Art Gallery of South Australia (Adélaïde), Salamanca Market (Hobart), Museum of Old and New Art (Mona) (Hobart), Nobbies Centre (Philipp Island), lac McKenzie, Ikara (Wilpena Pound) (Parc national de Flinders Ranges), Overland Track (Parc national de Cradde Mountain-Lac St Clair), Whitsunday Island, Whitehaven Beach (Whitsunday Island).

Deux étoiles à Byron Bay, Darwin, Fremantle, à la péninsule de Margaret River, la vallée de la Yarra, la Vallée Hunter, le Centre rouge (Alice Springs), le Parc national de Flinders Ranges, le Parc national des Blue Mountains, le Musée national d'Australie à Canberra, Kata Tjuta (Monts Olga), ...

La National Gallery of Victoria (NGV) à Melbourne, est le musée le plus visité de l'hémisphère sud. Il a enregistré 3.210.000 visiteurs pour l'année fiscale 2017-2018. La National Gallery of Victoria, fondée en 1861, est le plus ancien musée du pays.

### Lire le rapport sur le tourisme culturel et artistique en Australie en 2017

AUSTRALIA COUNCIL FOR THE ARTS

<https://www.australiacouncil.gov.au/workspace/uploads/files/arts-and-tourism-report-pdf-5bf1f3c5079ac.pdf>

Musées les plus visités	Ville	Visiteurs	Année de référence
National Gallery of Victoria (NGV)	Melbourne	2.810.696	2017
Gallery of Modern Art (GOMA)	Brisbane	1.425.826	2017
Art Gallery of New South Wales (AGNSW)	Sydney	1.349.000	2017
Australian Centre for the Moving Image (ACMI)	Melbourne	1.316.000	2017
Museum of Contemporary Art Australia (MCA)	Sydney	1.206.000	2017
National Gallery of Australia (NGA)	Canberra	902.731	2018

L'**Australian Centre for the Moving Image (ACMI)** a pour vocation de célébrer, explorer et favoriser la richesse culturelle et créative de l'image en mouvement sous toutes ses formes : cinéma, télévision, jeux vidéo, et la culture numérique.

Parmi les autres musées importants on trouve le Melbourne Museum qui est un musée de sciences et d'histoire naturelle (Forest Gallery, Science & Life Gallery, Bunjilaka Aboriginal Cultural Centre).

En 2017, presque 70% des touristes internationaux qui ont choisi Canberra ont visité les musées de la capitale australienne. La National Gallery of Australia rassemble 166 000 œuvres d'art, son architecture est un modèle du style brutaliste des années 1970. Ses collections d'art européen de la première moitié du 20<sup>e</sup> siècle, d'art moderne américain, d'art asiatique ancien et d'art australien ainsi que la plus importante collection d'art aborigène au monde sont ses points forts. La National Portrait Gallery, le Musée national d'Australie et Questacon complètent l'offre de Canberra.

Le Museum & Art Gallery of the Northern Territory (MAGNT) à Darwin est l'atout culturel de la ville. Defence of Darwin Experience est un musée qui illustre et raconte l'histoire du rôle de Darwin dans la Seconde guerre mondiale, et est dédié à la période entre 1932 et 1945. Au fil des décennies, la taille du musée s'est agrandie et il est devenu une attraction touristique.

La Bendigo Art Gallery établie en 1887 est la plus ancienne et la plus importante des galeries régionales.

Historic Village Herberton au sud-est de Cairns est un vaste musée en plein air, qui s'étend sur 6ha et plus de 50 constructions historiques restaurées, certaines remontant aux années 1860. La promenade permet de visiter dans l'échoppe d'un cordonnier, le cabinet d'un dentiste, une banque, un presbytère, l'école, la forge, la prison, une scierie, un garage ou une imprimerie... Un pont sur la Wild River mène à un site d'une mine d'étain reconstitué, avec sa gare.



## Les autres musées en plein air

- The Pioneer Settlement, Swan Hill, Victoria, le plus ancien du pays, ouvert en 1966.
- Old Gippsdown, Moe, Victoria ouvert en 1973
- Port Arthur, est un petit village et un ancien centre pénitentiaire situé sur la presqu'île Tasman, en Tasmanie. Il est situé approximativement à 60 km au sud-est de Hobart, la capitale de l'État. Port Arthur est un des lieux les plus chargés d'histoire d'Australie et l'un des plus beaux sites touristiques de Tasmanie. De 1833 à 1877, 12 500 forçats y furent envoyés par la Couronne Britannique. Les sites de bagnes australiens (y compris Port Arthur) est une sélection de onze colonies pénitentiaires, sur le territoire australien, ils sont inscrits depuis 2010 sur la liste du patrimoine mondial.
- Sovereign Hill, Ballarat (Victoria) décrit les dix premières années après la découverte de l'or dans cette ville en 1851.
- Millewa Pioneer Forest and Historical Village, Meringur, Victoria
- Flagstaff Hill Maritime Museum, Warrnambool, Victoria
- Miles Historical Village and Museum, Miles, Queensland
- Old Tailem Town, Tailem Bend, South Australia
- Australiana Pioneer Village, Wilberforce, NSW

<https://www.mca.com.au/media/mca-australia-exceeds-attendance-records-over-1-million-visitors-annually-2015/>  
<https://www.canberratimes.com.au/story/6578062/national-gallery-visitor-numbers-halved-by-smoke/>  
<https://www.worldatlas.com/articles/the-most-visited-museums-in-australia.html>  
<https://www.historicvillageherberton.com.au/>

**Le réseau des villes créatives** a été lancé par l'UNESCO en octobre 2004, à la suite d'une décision prise lors de la 170<sup>e</sup> session de son Conseil exécutif. Il a pour but de défendre et de promouvoir la diversité culturelle et d'encourager la valorisation du potentiel créatif, social et économique des collectivités locales.

Le réseau compte en 2019 246 villes membres en 2019 dont 3 en Australie, réparties en sept catégories thématiques : littérature (Melbourne), cinéma (Sydney), musique (Adelaïde), artisanat et arts populaires, design, arts numériques et gastronomie.

## Pour les passionnés de la faune terrestre et aquatique

La faune de l'Australie est constituée d'une très grande diversité d'animaux. **Quelque 83 % des mammifères, 89 % des reptiles, 90 % des poissons et des insectes et 93 % des amphibiens qui habitent cette masse continentale sont endémiques.** Les marsupiaux (plus de 140 espèces) dont les petits sont portés dans un *marsupium* occupent plusieurs niches écologiques qui, dans d'autres parties du monde, sont occupées par les animaux placentaires. L'Australie est le foyer de deux des cinq espèces existantes connues de monotrèmes. Elle compte plus de 800 espèces d'oiseaux dont les emblématiques émeus et casoars. Elle compte également de nombreuses espèces venimeuses, dont les ornithorynques, certaines araignées, les scorpions, les pieuvres, les scyphozoaires, certains mollusques, les poissons-pierres et les raies. L'Australie est la seule partie du monde où les espèces de serpents venimeux sont plus nombreuses que les espèces de serpents non-venimeux. Les eaux littorales abritent une cinquantaine d'espèces de mammifères marins, de l'ordre des cétacés. Toutefois, ces espèces sont présentes dans d'autres régions du monde.

### Lire : Animaux d'Australie

<https://www.australia.com/fr-fr/facts-and-planning/about-australia/australias-animals.html>

Les Aborigènes (798.000 lors du recensement de 2016 soit 3,3% de la population) vivent sur tout le territoire australien. Mais 60% sont concentrés en Nouvelle-Galles du Sud et au Queensland. Moins de 20% vivent dans des contrées reculées ou très reculées.

Lire: Aboriginal population in Australia - Creative Spirits, retrieved from <https://www.creativespirits.info/aboriginalculture/people/aboriginal-population-in-australia>  
<https://www.creativespirits.info/aboriginalculture/law/aboriginal-prison-rates>

Lire: Profile of Indigenous Australians  
<https://www.aihw.gov.au/reports/australias-welfare/profile-of-indigenous-australians>

Leur culture se découvre principalement à travers les arts. La peinture, l'artisanat, les chants et les danses transmettent les légendes et l'histoire des ancêtres spirituels.

Outre **Uluru**, le pays possède de nombreux sites intéressants.

Le **Parc national de Kakadu** (au nord du Territoire du Nord), patrimoine mondial de l'UNESCO, compte un des plus beaux ensembles d'art rupestres australiens. Plus de 5 000 sites ont été recensés, mais seulement 2 sont ouverts au public.

**Ubirr Rock et Nourlangie Rock** renferment de magnifiques **peintures rupestres** de plusieurs milliers d'années.

La **Terre d'Arnhem**, proche du parc national de Kakadu, est une vaste région isolée du monde, et l'accès est très réglementé, sa visite est subordonnée à une autorisation du Conseil Aborigène (Land Council).

Les **peintures rupestres d'Injalak Hill** permettent de s'imprégner de la culture aborigène. L'artisanat est présenté au **Injalak Arts & Crafts Centre**, où les aborigènes peignent sur écorce, tissent ou tressent des paniers traditionnels.

La péninsule du Cap York, au Nord du Queensland, est recouverte de forêts vierges sauvages. Les parcs nationaux de Lakefield et de Black Mountain abritent des sites aborigènes historiques, comme celui de **Split Rock**, près de **Laura**, ville qui accueille tous les deux ans un **festival de danses aborigènes**.

Situé au sud d'Adélaïde, la lagune de Corong abrite une riche et fragile réserve naturelle. On y trouve aussi beaucoup de **sites funéraires aborigènes**. Des **excursions et des tours authentiques** sont proposés pour découvrir toute la richesse de la culture aborigène : vous pourrez y apprendre le lancer de boomerang, le « bushtucker » (la cueillette des plantes) ou encore découvrir les danses traditionnelles.

**Les centres culturels aborigènes et des musées** présents dans toute l'Australie, permettent de se familiariser avec la culture, l'histoire et les traditions des Aborigènes.

L'**Indigenous Tourism Champions Program** (ITCP) initié par Tourism Australia avec le soutien du gouvernement australien, récompense les meilleures offres touristiques en matière de tourisme indigène ; toutes sélectionnées avec soin, selon un ensemble de critères stricts.

## B) En Australie, le tourisme menacé par le changement climatique

**C'est le plus exposé des secteurs économiques australiens en la matière : le tourisme n'est pourtant guère préparé pour relever les défis du changement climatique. C'est ce que pointe un rapport paru le 8 février 2018.**



« Icônes en danger : le changement climatique menace le tourisme australien ! » Le titre du [rapport du Climate Council](#) est clair. L'industrie du tourisme est en sursis. Si elle veut éviter de perdre ses meilleurs atouts - le littoral, les parcs nationaux, la vie sauvage et la Grande Barrière de Corail- elle doit se bouger et vite.

**ICONS AT RISK: CLIMATE CHANGE THREATENING AUSTRALIAN TOURISM**  
<https://www.climatecouncil.org.au/uploads/964cb874391d33dfd85ec959aa4141ff.pdf>

A global analysis of the potential impacts of climate change on tourism for the United Nations Environment Programme (UNEP) identified the Australia/New Zealand region as one of five Climate Change Vulnerable Hotspots (Scott et al. 2008). This analysis concluded that Australian tourism was particularly vulnerable due to hotter summers, warmer winters, water scarcity, marine biodiversity loss, sea level rise, an increase in disease outbreaks and an increase in extreme weather events. A related study assessed climate change impacts in the region as "moderately to severely negative" (Hall 2008).

L'île-continent magnifiquement dotée par la nature est aux avant-postes d'un dérèglement climatique dont elle subit déjà les effets. Les vagues de chaleur et leurs conséquences comme le risque accru d'incendies, l'impact dévastateur sur la biodiversité ; la montée du niveau des eaux marines et leurs conséquences comme l'érosion et la disparition de certaines plages ; le réchauffement de la mer entraînant le blanchiment des coraux ou encore la migration vers le sud des méduses, etc. sont autant de réalités jusque là ignorées, minimisées ou moquées. Le rapport accuse le gouvernement fédéral ainsi que les autorités régionales de gravement sous-estimer leur impact sur le tourisme.

En temps normal l'Australie reçoit suffisamment de neige pour pratiquer le ski sur les Alpes australiennes et une partie de la Tasmanie. Les Alpes traversent le Territoire de la capitale australienne, la Nouvelle Galles du sud et le Victoria et comprennent **seize parcs et réserves nationaux**.

Parmi les endroits déjà affectés par le changement climatique, le rapport cite notamment les quelques lieux où l'on peut skier en Australie. La saison des sports d'hiver est de plus en plus courte et les stations doivent compter de plus en plus sur la neige artificielle.



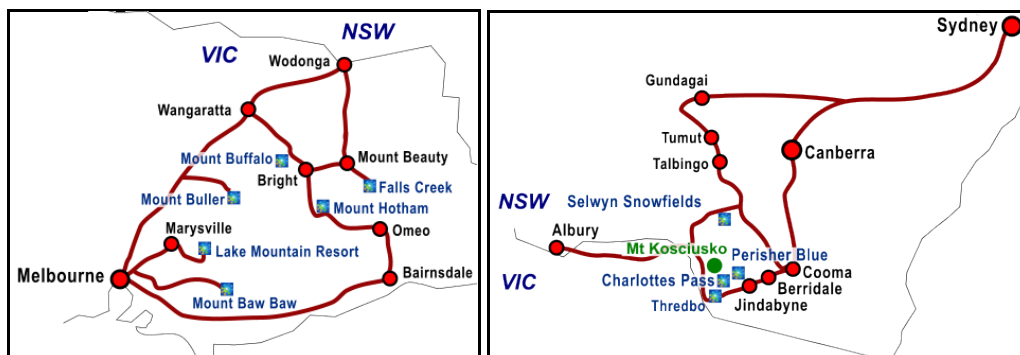


<https://www.australia-australie.com/articles/skier-en-australie-une-experience-tenter/>

Le Mont Kosciuszko, situé au cœur des Snowy Moutains, est le point culminant de l'Australie (2228 mètres) hors territoires extérieurs du pays. Les quatre principales stations de ski de Nouvelle-Galles du Sud (NSW), Selwyn Snowfields et Charlotte Pass pour les débutants, Thredbo et Perisher pour les skieurs intermédiaires ou avancés, se trouvent toutes dans le dans le parc national de Kosciuszko. Dans le Victoria, les stations de ski se trouvent dans la région de l'Alpine National Park, à l'est de Melbourne. Son point culminant est le Mount Bogong (1986 mètres). Les quatre stations de ski principales sont Mount Baw Baw pour les débutants, Mount Buller et Falls Creek pour les skieurs intermédiaires et Mount Hotham pour les plus avancés.

Toutes ces stations appliquent une taxe à l'entrée.

Les Australiens ont fait du ski alpin à partir du XIX<sup>e</sup> siècle, le point de départ étant Kiandra en 1861. Parmi les stations de sports d'hiver les plus connues, on peut citer Thredbo et Perisher en Nouvelle-Galles du Sud, Mount Buller, Falls Creek et Mount Hotham au Victoria. Avec quelque 47 remontées mécaniques sur 1 245 hectares, et quatre villages (Perisher Valley (1720 m); Mont Blue Cow (1890 m); Smiggin Holes (1680 m) et Guthega (1640 m), Perisher est la station de ski la plus grande d'Australie. Le domaine culmine à 2054 m d'altitude au sommet du Mont Perisher.



Les territoires du ski en Australie

<https://www.aussiesnow.com.au/victoria.html> [html https://www.aussiesnow.com.au/nsw.html](https://www.aussiesnow.com.au/nsw.html)  
<https://www.smh.com.au/business/the-economy/the-triple-threat-facing-australia-s-snow-economy-20180802-p4zv5e.html>

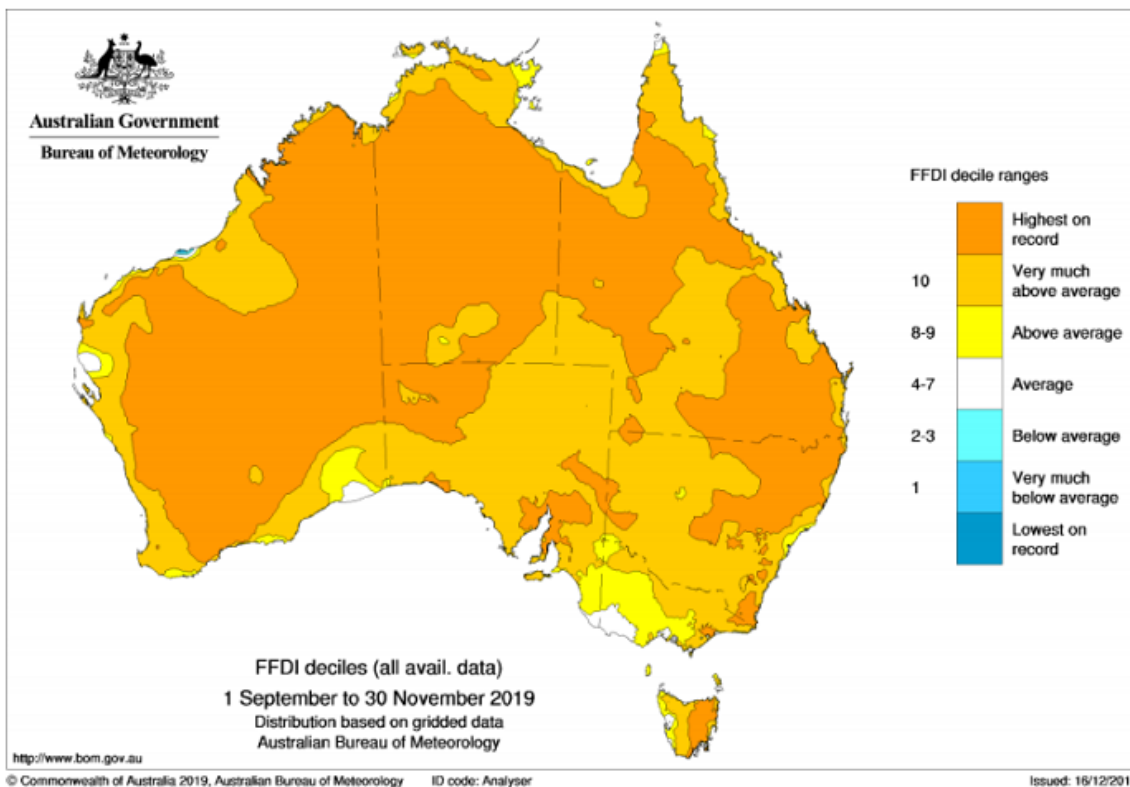
Mais il suffit de chutes de neige exceptionnelles pour que les climato-sceptiques réfutent le réchauffement climatique (*global warming*). Il est intéressant de lire les commentaires d'un blog australien à la suite de la saison de ski la plus longue enregistrée par la station de Perisher pendant l'hiver austral 2019 alors que les incendies se déclenchaient partout en Australie. La station annonçait le 12 septembre qu'elle resterait ouverte jusqu'au 13 octobre. Le lecteur remarquera que le terme *global warming* est systématiquement présenté ainsi *global warming*.

Le communiqué: Perisher ski resort announces “2019 is officially Perisher’s longest season in memory.”

We’re extending the season! You can now ski & board until 13 October! 2019 is officially Perisher’s longest season in memory. <https://t.co/Q0ZV9E3pOQ> [pic.twitter.com/8j2buGBlrK](https://pic.twitter.com/8j2buGBlrK) — Perisher Ski Resort (@PerisherResort) [September 12, 2019](#)

Lire: **Posted:** September 14, 2019 | **Author:** [Jamie Spry](#)  
<https://climatism.blog/2019/09/14/climate-crisis-australia-2019-is-officially-perishers-longest-ski-season-in-memory/>

Mais le 7 janvier 2020, on apprenait que la station de Selwyn était détruite par les incendies. À environ 200 km de Canberra, Selwyn Snowfields était une petite station de ski comptant une dizaine de remontées mécaniques. Le domaine de 45 hectares skiables culminait à 1.614 mètres d’altitude. Tous les bâtiments ont été détruits et endommagé gravement les remontées mécaniques. En haute saison, la station employait quelque 60 personnes. Le responsable de la station s’est engagé à une rapide reconstruction, expliquant néanmoins qu’il était trop tôt pour parler d’une réouverture l’hiver prochain. La station de Perisher, toute proche, a un temps été également menacée par les flammes.

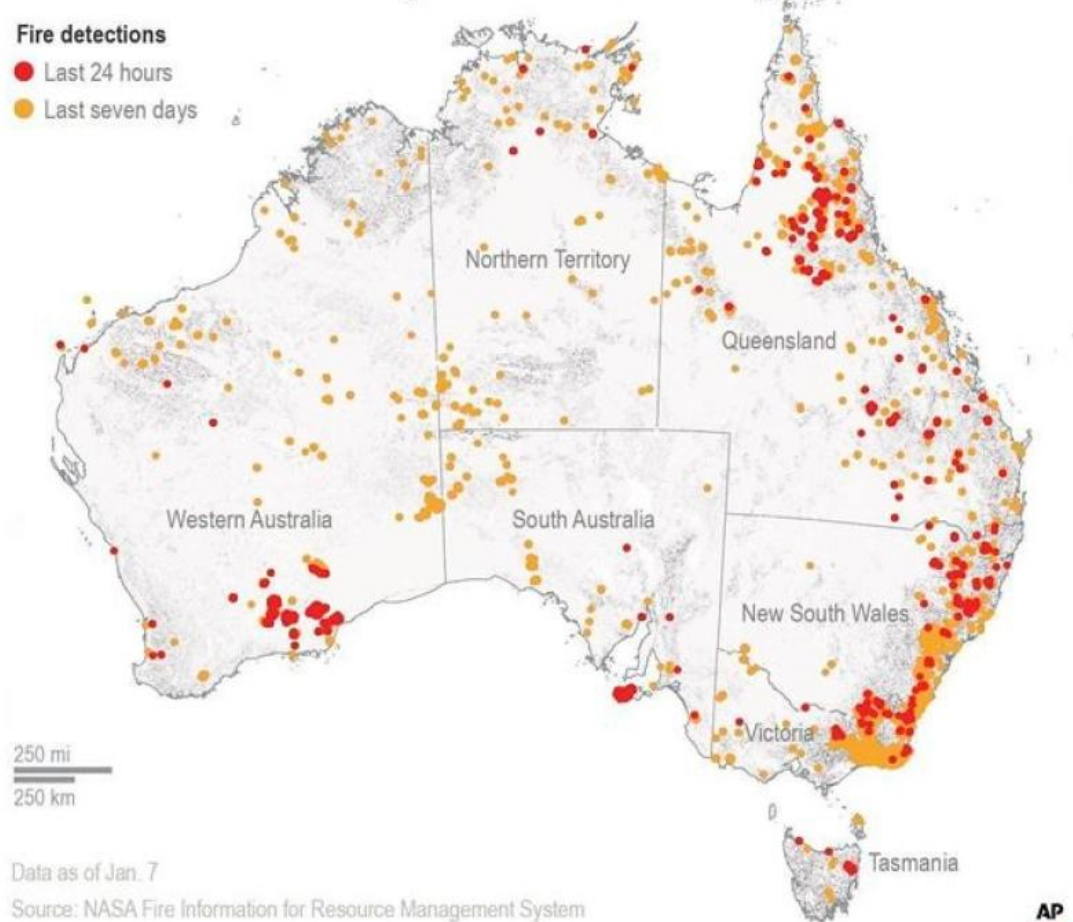


**Infographic:** Almost 60 per cent of the country had the highest accumulated FFDI on record, which go back to 1950. (Supplied: Bureau of Meteorology)

Forest Fire Danger Index (FFDI)

<https://www.abc.net.au/news/2019-12-18/bushfires-burn-area-bigger-than-wales-a-result-of-record-spring/11810324>

## Where Australia's deadly wildfires are burning



This Jan 7, 2020 AP graphic locates detected fires in Australia over the last 24 hours and last 7 days;  
<https://www.princegeorgecitizen.com/storms-bring-relief-and-danger-to-australian-wildfires-1.24048040>

### KEY FINDINGS INCLUDE:

- Australia's **top five** natural tourist attractions (beaches, wildlife, the Great Barrier Reef, wilderness and national parks) are all **at risk of climate change**.
- Beaches are **Australia's #1 tourist destination** and are threatened by **rising sea levels**.
- **Sydney, Melbourne, Hobart, Cairns, Darwin, Fremantle and Adelaide** are projected to have a least a 100 fold increase in the frequency of coastal flooding events (with a 0.5m sea level rise).
- **The Red Centre** could experience more than 100 days above 35°C annually, by 2030. By 2090, there could be more than 160 days per year over 35°C.
- **The Top End** could see an increase in hot days (temperatures above 35°C) from 11 (1981-2010 average) to 43 by 2030, and up to 265 by 2090.
- **Ski tourism:** Declines of maximum snow depth and decreasing season length at Australian ski resorts have been reported for over 25 years, increasing the need for artificial snow-making.
- Tourism is Australia's **second most valuable export earner**, employing a workforce of more than 580,000 people, over 15 times more people than coal mining in Australia.





Si certaines infrastructures hôtelières et sites touristiques comme les zoos, ont déjà pris des mesures afin de minimiser leur contribution au réchauffement climatique, le rapport indique qu'un plan à l'échelle nationale est une nécessité absolue. Faute de quoi, dans quelques décennies, l'Australie pourrait bien disparaître de la carte du tourisme mondial. L'industrie du tourisme aujourd'hui florissante devrait anticiper les changements radicaux à venir. Et militer en faveur d'une réorientation rapide et drastique de la politique climatique nationale.

Selon le rapport, la moitié septentrionale de l'Australie serait défavorable au tourisme de novembre à décembre à partir de 2080.











<https://www.sbs.com.au/language/english/en-australie-le-tourisme-menace-par-le-changement-climatique>

Les prévisions pour les décennies à venir annoncent des températures toujours plus élevées. Le thermomètre devrait monter en moyenne de 0,4 à 2 degrés d'ici à 2030 et de 1 à 6 °C d'ici à 2070, selon les études menées par le Commonwealth Scientific and Industrial Research Organisation (CSIRO).











### III) Les données chiffrées du tourisme

#### A) Le double paradoxe australien

L'Australie, 40<sup>ème</sup> destination touristique internationale se classe au 7<sup>ème</sup> rang en matière de recettes touristiques en 2018.

Rang	Pays	Recettes du tourisme international (Milliards de US\$) (2018)	Recettes du tourisme international (Milliards de US\$) (2017)	Variation par rapport à 2017 (%)
1	 États-Unis	214,5	210,7	▲1,8%
2	 Espagne	73,8	68,1	▲8,4%
3	 France	67,3	60,7	▲10,9%
4	 Thaïlande	63,0	56,9	▲10,7%
5	 Royaume-Uni	51,9	49,0	▲5,9%
6	 Italie	49,3	44,2	▲11,5%
7	 Australie	45,0	41,7	▲7,9%
8	 Allemagne	43,0	39,8	▲8,0%
9	 Japon	41,1	34,1	▲20,5%
10	 Chine	40,4	38,6	▲4,7%

L'Australie se classe au 6<sup>ème</sup> rang en matière de dépenses touristiques en 2018 alors qu'elle est le pays le moins peuplé figurant dans le classement des 10 premiers pays dont les touristes sont les plus dépensiers.




















Rang	Pays	Dépenses du tourisme international (Milliards de US\$) (2018)	Dépenses du tourisme international (Milliards de US\$) (2017)	Variation par rapport à 2017 (%)
1	 Chine	277,0	257,7	▲7,5%
2	 États-Unis	144,0	135,0	▲6,6%
3	 Allemagne	94,0	89,1	▲5,5%
4	 Royaume-Uni	76,0	71,4	▲6,4
5	 France	48,0	41,4	▲15,9%
6	 Australie	37,0	34,2	▲8,2%
6	 Russie	35,0	31,1	▲12,5%
7	 Canada	33,0	31,8	▲3,8%
9	 Corée du Sud	32,0	30,6	▲4,6%
10	 Italie	30,0	27,7	▲8,3%

Les destinations préférées des Australiens sont la Nouvelle-Zélande et l'Indonésie.

Suivent ensuite les États-Unis qui se détachent devant le Royaume-Uni, la Chine, le Japon, la Thaïlande, l'Inde, Singapour et les Fidji.

## Les destinations préférées des Australiens en 2018 (en milliers de séjours)

En 2018, environ 9,5 millions d'Australiens ont effectué un séjour à l'étranger, les destinations anglo-saxonnes et asiatiques ont leur préférence.

<b>Pays de destination</b>	<b>2018</b>
 Nouvelle-Zélande	1.258
 Indonésie	1.046
 États-Unis	975
 Royaume-Uni	585
 Thaïlande	520
 Chine	504
 Japon	388
 Singapour	365
 Inde	309
 Vietnam	284
 Fidji	268
 Italie	249
 Hong Kong	241
 Malaisie	236
 Philippines	208
 Canada	162
 France	126
 Allemagne	105
 Afrique du Sud	80
Autres Afrique subsaharienne	71
Afrique du Nord et Moyen-Orient	221
Autres Amériques	125
Autres Asie	417
Autres Europe	585
Autres Océanie	243

Published by [Christopher Hughes](#), Aug 9, 2019

*Number of outbound tourists from Australia in 2018, by destination (in thousands)*



## B) Liste des aéroports les plus fréquentés par trafic de passagers.

### Les dix principaux aéroports en fonction du nombre de passagers en milliers

Rang	Aéroport	Localisation	Code IATA	2000-01	2005-06	2010-11	2015-16	2016-17	2017-18	2018-19
1	Sydney Kingsford-Smith	Nouvelle-Galles du Sud	SYD	25,814	28.996	35.958	41.105	42.614	44.035	44.375
2	Melbourne	Victoria	MEL	16.881	21.041	27.963	33.705	34.878	36.319	37.058
3	Brisbane	Queensland	BNE	12.467	16.016	19.975	22.320	22.653	23.238	23.625
4	Perth	Australie-Occidentale	PER	5.162	7.005	10.890	12.558	12.453	12.433	12.405
5	Adelaïde	Australie-Méridionale	ADL	4.443	5.767	7.279	7.778	7.999	8.274	8.368
6	Gold Coast	Queensland	OOL	1.888	3.515	5.486	6.273	6.457	6.541	6.414
7	Cairns	Queensland	CNS	2.891	3.731	3.859	4.711	4.898	4.969	4.858
8	Canberra	Canberra (ACT)	CBR	2.107	2.550	3.241	2.831	3.013	3.179	3.217
9	Hobart	Tasmanie	HBA	974	1.606	1.903	2.313	2.441	2.596	2.725
10	Darwin	Territoire du Nord	DRW	1.078	1.219	1.680	2.041	2.093	2.030	1.950

### Les principaux aéroports en milliers de passagers de vols internationaux 2018-19

Rang	Aéroport	Localisation	Passagers 2018-19	Rang	Aéroport	Localisation	Passagers 2018-19
1	Sydney Kingsford-Smith	Nouvelle-Galles du Sud	16.907	5	Adelaïde	Australie-Méridionale	1.061
2	Melbourne	Victoria	11.351	6	Gold Coast	Queensland	0.967
3	Brisbane	Queensland	6.247	7	Cairns	Queensland	0.660
4	Perth	Australie-Occidentale	4.333	8	Darwin	Territoire du Nord	0.235

[https://www.bitre.gov.au/publications/ongoing/airport\\_traffic\\_data](https://www.bitre.gov.au/publications/ongoing/airport_traffic_data)

## C) Les flux internationaux à destination de l'Australie

Pendant l'année fiscale 2017–18, le tourisme a directement contribué pour 57,3 milliards de dollars au PIB australien, en hausse de 7% par rapport à 2016-2017, une croissance trois fois plus forte que celle du PIB qui s'est élevée à 2,3%.

Le tourisme emploie directement 646.000 Australiens (1 sur 19) représentant 5,2% des emplois du pays.

Le tourisme a constitué la troisième source de recettes d'exportation après le minerai de fer et le charbon – représentant 10% des exportations totales de l'Australie.

La durée d'un séjour touristique varie considérablement selon les motifs du voyage :

- Ceux qui viennent pour les études restent le plus longtemps (123 jours)
- Tourisme et travail (116 jours)
- Visite à des amis et à la famille (16 jours)
- Vacances (9 jours)
- Les voyageurs d'affaires (6 jours).

La durée moyenne des séjours (toutes catégories confondues) est passée de 26 à 21 nuitées de 2014 à 2019. Cette baisse affecte tous les marchés excepté la Chine qui a progressé de 10 à 14 nuitées.

L'Australie est logiquement dépendante de la région Asie et Pacifique, à la fois de la Nouvelle-Zélande et des pays d'Asie du Sud-est et du Nord-est avec quelques évolutions inattendues en vingt ans.

Le Japon premier pays émetteur en 1998 (18% des touristes) a laissé la première fois vingt ans plus tard à la Chine (15,6%).

La Nouvelle-Zélande qui devient le premier pays émetteur dans les années 2000 est dépassée par la Chine au cours de 2017.

L'Inde pays émetteur secondaire en 1998 (0,7% du total des touristes internationaux) devient un marché clé à partir de 2015-2016.
















En 2018, le nombre de touristes indiens s'élève à 358.000 (11,3 fois plus qu'en 1998).

	<b>Arrivées touristiques en pourcentage</b>	
<b>Régions OMT de provenance</b>	1998	2018
Asie du Nord-est	28,7	29,5
Océanie	19,9	17,2
Asie du Sud-est	13,7	15,6
Europe du Nord-ouest	20,2	15,4
Amériques	11,4	12,3
Asie du Sud et du Centre	1,0	5,1
Europe du Sud et de l'Est	2,4	2,5
Afrique du Nord et Moyen Orient	1,0	1,3
Afrique Subsaharienne	1,7	1,0
<b>Sous total Asie et Pacifique</b>	<b>63,0</b>	<b>67,4</b>
<i>Asie sans le Pacifique</i>	43,1	50,2

<https://www.austrade.gov.au/news/economic-analysis/australias-tourist-arrivals-exceed-9-million-in-2018>

	<b>Arrivées touristiques en milliers</b>					
<b>Régions OMT de provenance</b>	1998	2003	2008	2013	2017	2018
<b>Total</b>	<b>4.174</b>	<b>4.745</b>	<b>5.567</b>	<b>6.490</b>	<b>8.854</b>	<b>9.249</b>
Asie du Nord-est	1.197	1.225	1.251	1.562	2.599	2.731
Océanie	832	953	1.256	1.368	1.548	1.590
Asie du Sud-est	571	633	665	960	1.382	1.441
Europe du Nord-ouest	845	1.114	1.254	1.260	1.391	1.422
Amériques	474	539	661	749	1.102	1.138
Asie du Sud et du Centre	44	63	135	225	399	475
Europe du Sud et de l'Est	100	96	164	187	221	234
Afrique du Nord et Moyen Orient	41	54	92	100	124	125
Afrique Subsaharienne	71	69	91	80	87	93

<https://www.austrade.gov.au/news/economic-analysis/australias-tourist-arrivals-exceed-9-million-in-2018>

	<b>Arrivées touristiques en milliers</b>					
<b>Pays de provenance</b>	1998	2003	2008	2013	2017	2018
 Chine	78	174	358	733	1.384	1.445
 Nouvelle-Zélande	706	836	1.102	1.202	1.358	1.385
 États-Unis	374	423	460	514	785	789
 Royaume-Uni	466	674	694	680	727	731
 Japon	751	621	456	329	435	468
 Singapour	253	257	230	328	439	449
 Malaisie	113	157	166	276	402	402
 Inde	29	47	109	177	303	358
 Hong Kong	146	132	132	182	284	309
 Corée du Sud	68	208	222	201	303	290
 Allemagne	128	138	166	170	209	207
 Taiwan	150	88	79	110	181	204
 Indonésie	97	90	94	143	190	202
 Canada	72	88	136	137	168	181
 Philippines	36	27	53	75	127	144
Autres pays	707	786	1.111	1.233	1.559	1.698
<b>Total</b>	<b>4.174</b>	<b>4.745</b>	<b>5.567</b>	<b>6.490</b>	<b>8.854</b>	<b>9.249</b>

Source: Australian Bureau of Statistics  
<https://www.budgetdirect.com.au/travel-insurance/research/tourism-statistics.html>

### C) Les touristes français en Australie

En 2018, la France était le 16<sup>ème</sup> marché émetteur pour l'Australie en termes d'arrivées touristiques (142.905 touristes, en hausse de 10,5% par rapport à 2017), le 14<sup>ème</sup> pour la dépense touristique totale (833,48 millions de dollars soit plus de 5.800 dollars par séjour), le 9<sup>ème</sup> pour le nombre de nuitées et le 4<sup>ème</sup> pour la dispersion sur le territoire. Une large proportion des touristes français se rendant en Australie est âgée de moins de 30 ans. « 46% de nos visiteurs ont entre 20 et 34 ans », déclarait en 2018 Lidwine Bernardin Sampaio, le responsable du marché français pour Tourism Australia. 60 tour-opérateurs vendent l'Australie dont une quinzaine spécialisés dans la destination ou des combinés Australie, Nouvelle-Zélande et îles du Sud-Pacifique.



Les traditionnels tour-opérateurs Asia Voyages, Australie Tours, Visiteurs et Ailleurs mais aussi Australie à la carte, TUI, Voyageurs du Monde, Australie Autrement, Maison de l'Océanie, Monde Authentique, Cercle des Vacances, Marco Vasco, Route des Voyages, STA Travel et Meltour.

<http://www.tourism.australia.com/en/markets-and-stats/market-regions/europe/france.html>

<http://www.tourism.australia.com/content/dam/assets/document/1/6/x/g/9/2002905.pdf>

Année	Nombre de touristes français	Variation par rapport à l'année précédente	Dépenses en millions de dollars	Variation par rapport à l'année précédente	Dépenses par séjour en dollars
2013	114.816	+3,5%	713,487	-17,5%	6.214
2014	123.518	+7,7%	697,087	-2,3%	5.643
2015	124.802	+1,0%	796,404	+14,2%	6.386
2016	129.107	+3,5%	684,416	-14,1%	5.301
2017	129.346	+0,2%	739,284	+8,0%	5.715
2018	142.905	+10,5%	833,481	+12,7%	5.873

La première destination est Sydney avec 80.363 visiteurs (56% des touristes français s'y rendent), 34% la choisissent même comme destination unique.

Melbourne a séduit 34% des touristes français (49.100 touristes) et presque 9.000 Français en ont fait leur seule destination. Brisbane a convaincu 27.057 Français (20,8%) précédant la Nord Tropical du Queensland (presque 17% et 22.037 Français).

Les autres régions australiennes qui suivent sont la Côte Nord de la Nouvelle-Galles du Sud, en anglais *North Coast NSW* (13,6% et 17.733 touristes), Destination Perth (13,2% et 17.185 touristes), Adélaïde (10% et 13.047 touristes, Great Ocean Road (9,7% et 12.625 touristes) et quasiment à égalité, les Whitsundays (9,6% et 12.465 touristes).

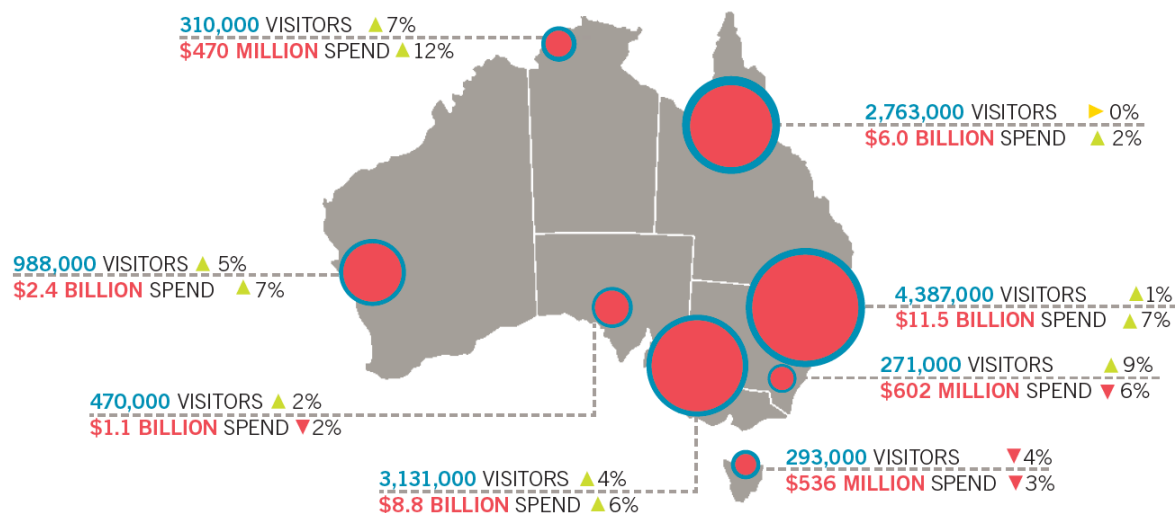
La dernière région au dessus de 10.000 touristes est la Sunshine Coast (8,9% et 11.543 touristes) à 100km au nord de Brisbane.

La clientèle française s'intéresse aux grands espaces australiens, à la gastronomie, aux aborigènes. Elle ne fréquente pas que les grandes villes et se caractérise par une meilleure répartition sur le territoire australien que beaucoup d'autres touristes.

<https://www.veilleinfotourisme.fr/international/pays-de-a-a-c/australie>

## D) La géographie du tourisme récepteur

FIGURE 5<sup>2</sup>: INTERNATIONAL VISITOR NUMBERS AND SPEND BY STATE, YE SEPTEMBER 2019



1 These were respondents that selected 7 or greater on a scale of 0 to 10 for likelihood to recommend Australia as a holiday destination, where 0 was not at all likely and 10 was extremely likely.

2. Total number of visitors by state will be greater than the total number of visitors for Australia.

<https://www.tra.gov.au/International/International-tourism-results/overview>

Le total des touristes par État dépasse le nombre de touristes internationaux de l'Australie dans la mesure où beaucoup de touristes visitent plus de un État.

**TRA.GOV.AU**

### Les trois États de la moitié orientale de l'Australie sont les plus visités. Sydney et la Nouvelle-Galles du Sud se détachent nettement.

La Nouvelle-Galles du Sud se classe première en Australie pour le nombre total de touristes internationaux, le nombre total de touristes nationaux, le nombre total d'excursionnistes, le nombre total de nuitées touristiques et le volume de dépenses touristiques. Les touristes internationaux qui ne représentent que 10,5% du total des touristes assurent 45% des nuitées touristiques et contribuent à 33,3% des dépenses totales. Les Chinois sont les plus nombreux devant les Américains, les Néozélandais, les Britanniques et les Japonais. Ces 5 pays totalisaient 52,2% des touristes (oct. 2018-sept. 2019). Mais les Chinois ont contribué à 36,3% des dépenses touristiques.

Sydney était la destination principale pour 94% des touristes internationaux (80% des touristes ne visitent que Sydney), suivie par la North Coast (9%), la vallée Hunter (5%) l'une des principales régions productrices de vin de l'Australie, la South Coast (4%) qui égrène de petites villes et villages le long d'une côte rocheuse, entrecoupée par de nombreuses plages et des lagunes est bordée à l'ouest par l'escarpement côtier des *Southern Tablelands* largement couvert par une série de parcs nationaux; et la région des montagnes Bleues (3%) à environ 100 kilomètres à l'ouest de Sydney, une chaîne de montagnes de grès qui atteignent 1 112 mètres d'altitude au One Tree Hill, et forment une partie de la Cordillère australienne.

<https://www.destinationnsw.com.au/tourism/facts-and-figures/state-tourism-statistics>

<https://www.destinationnsw.com.au/wp-content/uploads/2020/01/nsw-international-visitation-infographic-sep-2019.pdf>

<https://www.destinationnsw.com.au/wp-content/uploads/2020/01/nsw-international-fact-sheet-sept-2019.pdf>

## Focus Melbourne et Victoria

L'État de **Victoria** situé dans le Sud-Est de l'île principale de l'Australie, est limité au nord par la Nouvelle-Galles du Sud, à l'ouest par l'Australie-Méridionale, au sud par l'océan Indien (zone maritime considérée comme relevant pour les Australiens de l'océan Austral), à l'est par l'océan Pacifique.

Avec une superficie totale de 237 629 kilomètres carrés, soit presque la superficie du Royaume-Uni, le Victoria est le plus petit État continental australien, le plus urbanisé et celui à plus forte densité de population (28 habitants au kilomètre carré en 2018).

Au départ, dans les années 1830, la région était une zone d'exploitations agricoles ; puis la découverte d'or en 1851 la transforma en important centre industriel et commercial.

Avec 6,6 millions d'habitants en 2019, le Victoria est le deuxième État le plus peuplé d'Australie derrière la Nouvelle-Galles du Sud. La capitale, Melbourne, abrite plus de 70 % de la population de l'État. D'après le recensement de 2016, environ 48 % des habitants de l'État se déclarent chrétiens. Les catholiques forment la plus grande communauté religieuse de l'État (23 %) suivis des anglicans et des protestants. L'islam représente 3,3 % de la population suivi du bouddhisme (3,1 %) et de l'hindouisme (2,3 %). Le Victoria accueille aussi 42 000 Juifs. 32 % des habitants se disent sans religion.

### Les principaux centres et sites d'intérêt touristiques de l'État sont :

- Melbourne avec ses nombreux témoignages d'architecture victorienne, ses centres commerciaux dans la proche périphérie de la ville mais surtout au centre ville le Casino Royal, le zoo, ses musées, l'aquarium, aux environs, les quais en cours de transformation en un nouveau centre d'affaires, Southbank et St Kilda, des quartiers touristiques mais aussi la Cité des Arts, le Square de la Fédération (qui comprend un musée, des galeries d'art, des auditoriums, des restaurants, des bars, etc.) et le stade de cricket (*the Melbourne Cricket Ground*) (cent mille places) ;
- la ville de Geelong avec son front de mer, porte d'entrée vers de nombreuses attractions touristiques renommées comme la Great Ocean Road, la Shipwreck Coast et la péninsule Bellarine qui barre l'entrée de la baie Port Phillips ;
- la Great Ocean Road **B 100** est une route côtière de 243 km longeant l'État de Victoria, entre les villes de Torquay et de Allansford ;
- la plage de Torquay, mondialement réputée pour le surf ;
- les curiosités naturelles telles que « les douze Apôtres » (*The Twelve Apostles*), le promontoire de Wilson, les Grampians, les grottes Buchan et les lacs du Gippsland ;
- le Mont Dandenong avec son petit train et son zoo abritant des espèces locales ;
- les anciennes cités minières de Ballarat, Beechworth, Bendigo, Castlemaine, Maldon et Daylesford ;
- les villes le long du Murray comme Echuca et Mildura avec les croisières et le ski nautique sur le fleuve ;
- la Yarra Valley considérée comme l'une des grandes régions vinicoles du monde, réputée pour produire les meilleurs pinots noirs et vins mousseux d'Australie ;



Par I, Berichard, CC BY-SA 3.0, <https://commons.wikimedia.org/w/index.php?curid=2443176>

Seconde ville d'Australie, seconde destination des touristes internationaux en Australie, Melbourne a de nombreux atouts à faire valoir. Elle revendique les titres de capitale de la culture, de la mode, de la gastronomie et du sport de l'Australie, elle est souvent classée comme l'une des villes offrant la meilleure qualité de vie.

Le Grand Melbourne est une métropole 4,485 millions d'habitants (recensement de 2016) qui s'étend le long de la Baie de Port Philippe à l'extrémité sud-est du pays. Elle a été fondée par les colons britanniques en 1835. Melbourne est véritablement cosmopolite.

Question : origine principale des vos ancêtres	Grand Melbourne	%	Question : quel est votre lieu de naissance ?	Grand Melbourne	%
Anglaise	1.193.051	20,3	Australie	2.684.072	59,8
Australienne	1.077.375	18,3	Inde	161.078	3,6
Irlandaise	410.092	7,0	Irlande	155.998	3,5
Chinoise	356.324	6,1	Angleterre	133.300	3,0
Ecossaise	329.064	5,6	Vietnam	79.054	1,8
			Nouvelle-Zélande	78.906	1,8

46% des *Melbournians* ont leurs deux parents nés à l'étranger.



Langue parlée (autre que l'anglais)	Grand Melbourne	%	Victoria	%	Australie	%
Mandarin	184.977	4,1	191.793	3,2	596.711	2,5
Grec	107.386	2,4	110.707	1,9	237.588	1,0
Italien	101.849	2,3	112.272	1,9	271.597	1,2
Vietnamien	101.388	2,3	103.430	1,7	277.400	1,2
Cantonais	76.283	1,7	78.079	1,3	280.943	1,2
Anglais seul parlé au domicile	2.781.188	62,0	4.026.811	67,9	17.020.417	72,7

[https://quickstats.censusdata.abs.gov.au/census\\_services/getproduct/census/2016/quickstat/2GMEL](https://quickstats.censusdata.abs.gov.au/census_services/getproduct/census/2016/quickstat/2GMEL)

Aujourd'hui, la ville mélange l'urbanisme colonial aux buildings très modernes, on y vit à l'européenne avec des accents nord-américains et asiatiques. L'offre de visites, de divertissements et d'hôtels à Melbourne est très large. Le Central Business District (centre ville) mêle les hautes tours et les édifices victoriens, dont Flinders Street Station (gare centrale) à la façade majestueuse. Le quartier proche de la Federation Square concentre les principaux musées. Les sentiers de Southbank le long de la rivière Yarra permettent d'agréables balades. Pour un panorama d'ensemble de la ville et des environs, il faut monter au sommet de la tour Eureka. Chinatown rappelle que la ville est multiculturelle. L'imposant Victoria Market comprend une partie en plein air de 7 hectares, la plus vaste de l'hémisphère sud. Une visite du marché éclaire le visiteur sur l'importance et l'influence des communautés russe, grecque, italienne, vietnamienne, chinoise et indienne arrivées aux XIX<sup>e</sup> et XX<sup>e</sup> s.

Les parcs de la ville (Kings Domain, Royal Botanic Gardens ou Flagstaff Gardens) et ses plages de sables (St Kilda et Brighton Beach) permettent des moments de détente. La ville organise des événements annuels comme le Grand Prix d'Australie depuis 1996, l'Open d'Australie depuis 1905 et la Melbourne Cup, principale compétition hippique du pays. Elle fut la première ville de l'hémisphère sud à organiser les Jeux olympiques d'été en 1956. Depuis 2006, Melbourne a accueilli les Jeux du Commonwealth, la Coupe du monde de cricket, les Championnats du monde de natation et la Coupe d'Asie des nations de football.

Melbourne a accueilli 14,22 millions de touristes (année fiscale 2018-19).

Années fiscales - Touristes en milliers

Melbourne	2014	2015	2016	2017	2018	2019	2019 nombre de nuitées (en millions)	2019 nombre de nuitées par séjour
International	2.002	2.196	2.477	2.648	2.849	2.968	64,892	21,9
Domestique	7.566	8.008	8.476	8.962	10.064	11.258	30,905	2,7
<b>Victoria</b>	<b>2014</b>	<b>2015</b>	<b>2016</b>	<b>2017</b>	<b>2018</b>	<b>2019</b>		
International	2.018	2.309	2.611	2.802	2.999	3.131	74,329	23,7
Domestique	19.578	20.595	21.466	24.209	26.081	29.428	82,131	2,8

Année fiscale 2018-2019	Melbourne		Victoria	
	Domestique	International	Domestique	International
Dépenses touristiques (millions de dollars)	9.380	8.205	16.940	8.798
Dépense par touriste (dollars)	833	2.765	560	2.810

[https://www.business.vic.gov.au/\\_data/assets/pdf\\_file/0010/1844884/Melbourne\\_Summary\\_year\\_ending\\_Sept\\_2019\\_FINAL.pdf](https://www.business.vic.gov.au/_data/assets/pdf_file/0010/1844884/Melbourne_Summary_year_ending_Sept_2019_FINAL.pdf)  
<https://www.business.vic.gov.au/tourism-industry-resources/research/domestic-and-regional-research>  
[https://www.business.vic.gov.au/\\_data/assets/pdf\\_file/0008/1844927/Victoria\\_Summary\\_year\\_ending\\_Sept\\_2019\\_FINAL.pdf](https://www.business.vic.gov.au/_data/assets/pdf_file/0008/1844927/Victoria_Summary_year_ending_Sept_2019_FINAL.pdf)

Pratiquement tous les touristes internationaux passent à Melbourne (94,8%) alors que le tourisme des Australiens est plus diffus sur le territoire de l'État de Victoria.

Seuls 38,2% des touristes australiens ont séjourné à Melbourne. Les touristes australiens privilégient les courts-séjours (2,7 nuitées en moyenne) alors que les touristes internationaux – et c'est une spécificité de l'Australie – séjournent beaucoup plus longtemps (21,9 nuitées en moyenne).

Sans surprise, les touristes étrangers dépensent beaucoup (46,6% du total des dépenses à Melbourne) alors qu'ils ne « représentent » que 20,9% du total des touristes. La dépense par touriste est 3,3 fois plus élevée que celle des touristes australiens.

#### Les sites touristiques les plus populaires de Melbourne (année fiscale juillet 2017-juin 2018) :

Rank	Attraction	Description	Visitor Number (2017)	Visitor Percentage (2017)
1	CBD Shopping	Shopping across the city-centre of Melbourne, including shopping centres, streets and arcades such as Emporium Melbourne, Melbourne Central Shopping Centre, Collins Street, Bourke Street Mall, Royal Arcade, St. Collins Lane, Block Arcade and Chinatown	5,300,000	19%
2	Federation Square	A venue for arts, culture and public events on the edge of the city-centre. Also a common meeting place and close to the major transport hub and tourist attraction of Flinders Street railway station, and nearby Birrarung Marr and the Melbourne Cricket Ground	2,800,000	10%
3	Southbank Promenade	Southbank Promenade and Southgate Restaurant and Shopping Precinct is one of Melbourne's major entertainment precincts. Southgate's landmark <i>Ophelia</i> sculpture by Deborah Halpern has been used to represent Melbourne in tourism campaigns	2,600,00	9%
4	Queen Victoria Market	The largest open air market in the Southern Hemisphere, first opened in 1869. Features an abundance of fresh produce, meat, merchandise and a food hall housed inside notable 19th century buildings	2,400,000	9%
5	Crown Entertainment Complex	The largest casino complex in the Southern Hemisphere, featuring three hotels, numerous high-end restaurants, cinemas and stores	2,000,000	7%

6	Docklands & Docklands Stadium	An area of waterside urban renewal featuring shopping, restaurants, corporate offices and Marvel Stadium	1,700,000	6%
7	St Kilda	Inner Southern suburb featuring St Kilda Beach, Luna Park theme park and the restaurant and shopping districts of Fitzroy Street and Acland Street	1,700,000	6%
8	National Gallery of Victoria (NGV)	Australia's oldest, largest and most visited art museum, housing works by Rembrandt, Claude Monet, Australian Impressionists and featuring the famed Melbourne Winter Masterpieces series	1,100,000	4%
9	Melbourne Museum, Royal Exhibition Building & Carlton Gardens	The largest museum in the Southern Hemisphere, featuring the world's largest IMAX screen, alongside the cavernous 19th century Exhibition Building, both set in the surroundings of the Carlton Gardens	865,000	3%
10	Melbourne Cricket Ground	World-famous sporting venue, the 10th-largest stadium in the world, largest in Australia, largest in the Southern Hemisphere, the largest cricket ground by capacity, and has the tallest light towers of any sporting venue	807,800	3%

### Focus : Le Queensland

Le troisième État le plus visité, est celui qui propose des stations balnéaires aux faux airs de Floride. L'État est desservi par quatre aéroports internationaux : Brisbane (3<sup>ème</sup>), Gold Coast (6<sup>ème</sup>), Cairns (7<sup>ème</sup>) et Townsville (11<sup>ème</sup>) en 2018 selon le nombre de passagers totaux.

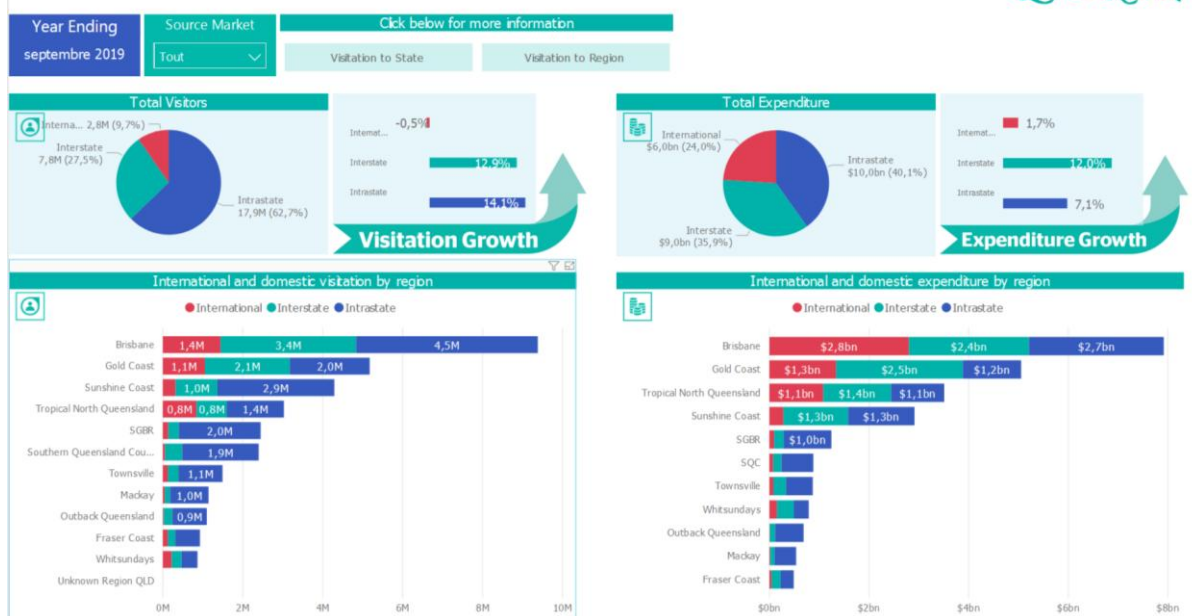
**Gold Coast** (*La Côte d'Or*) est une conurbation située le long de la côte pacifique formant la ville de Gold Coast, à environ 94 km au sud-est de Brisbane. Ce haut lieu du tourisme balnéaire en Australie est complété par la **Sunshine Coast** (*La « Côte Ensoleillée »*) à 100 km au nord de Brisbane.

La Sunshine Coast, troisième zone la plus habitée dans le Queensland, comprenait trois "*Local Government Areas*": le comté de Noosa au Nord, celui de Maroochy au centre, et la cité de Caloundra au Sud, qui ont été fusionnées pour former la région de la Sunshine Coast. La région est bordée par le *Blackall Range* à l'ouest.

Entre Brisbane et la Grande Barrière de Corail, la côte Pacifique du Queensland, plus de trois fois plus étendu que la France, est aussi une succession de spots balnéaires, de plages immenses désertiques et d'îles sauvages.

Le territoire possède de nombreux sites attractifs: les **Glass House Mountains**, massif montagneux à grand spectacle avec ses nombreux sentiers de randonnée et des points de vue spectaculaires; **Noosa**, le « Saint-Tropez australien », spot de surfeurs ; **Rainbow Beach** qui se promeut désormais comme une « destination écotouristique » et qui est la point de départ vers **Fraser Island**; **Hervey Bay**, port d'observation des baleines à bosses (d'août à octobre) ; **Lady Elliot Island**, la plus au sud des îles coralliennes faisant partie de la grande barrière de corail...

## Queensland Total Visitation Summary



Les sources australiennes utilisent le dollar australien  
<https://teq.queensland.com/research-and-insights/tourism-data-explorer/power-bi-total>  
<https://teq.queensland.com/research-and-insights/tourism-data-explorer>

Les touristes internationaux représentent quelque 10% des flux mais génèrent 24% des dépenses totales.

Les régions les plus visitées sont Brisbane (1,4 million de touristes), Gold Coast (1,1 million) et le Nord Tropical du Queensland (0,8 million). Ces trois régions enregistrent les dépenses touristiques les plus élevées (5,2 milliards dollars australiens soit presque 87% des dépenses des visiteurs internationaux).

Les touristes chinois ont été les plus dépensiers assurant 25,8% de la dépense touristique internationale dans l'État devant les Néozélandais (9,8%), les Japonais (7,8%), les Américains (7%) et les Britanniques (6,3%). Sur la liste des 10 premiers marchés les plus dépensiers, on relève six pays et territoires asiatiques.

Les régions les plus visitées du Queensland (octobre 2018-septembre 2019) par les visiteurs internationaux.

Région touristique administrative	Milliers de visiteurs	Région touristique administrative	Milliers de visiteurs
Brisbane	1.445	Whitsundays	220
Gold Coast	1.053	Southern Great Barrier Reef (Gladstone)	136
Tropique Nord du Queensland	842	Fraser Coast	125
Sunshine Coast	319	Townsville	126

Note : Géographiquement, le nord tropical du Queensland débute réellement avec la ville de Mackay et s'étend jusqu'à l'extrémité de la péninsule du Cape York, le point le plus au nord d'Australie, à quelque 140 km de l'équatoriale Papouasie-Nouvelle Guinée. La région Tropique Nord du Queensland centrée autour de Cairns n'en comprend qu'une partie.



**Adélaïde** (en anglais : *Adelaide*) est la capitale de l'Australie-Méridionale. Cette agglomération de 1 345 800 habitants en 2018 qui concentre plus de 77% de la population de l'État, est la cinquième ville d'Australie. C'est une ville côtière située sur la rive du golfe Saint-Vincent dans les plaines d'Adélaïde, au nord de la péninsule Fleurieu, à l'ouest de la chaîne du Mont-Lofty qui culmine à 727 mètres.

La ville doit son nom à la reine Adélaïde, la reine consort épouse du roi Guillaume IV et elle fut créée en 1836 pour n'accueillir, à la différence des autres colonies australiennes, que des Britanniques libres. La légende prétend que c'est le colonel William Light, un des fondateurs de la ville, qui en conçut les plans et en choisit l'emplacement près du fleuve Torrens. Suivant les conceptions de William Penn, Light conçut les plans d'une ville selon un maillage carré avec de larges boulevards et de grands parcs publics, le tout entouré de vastes espaces verts.

Ayant pratiqué très tôt la liberté religieuse, la ville porte aujourd'hui le nom de « Ville des églises ».

Adélaïde est surtout réputée pour ses nombreux festivals (surtout ceux du mois de mars), son jardin botanique, son marché central, ses musées particulièrement le musée national d'Australie-Méridionale (*The Art Gallery of South Australia, AGSA*), le musée d'Australie-Méridionale (collection inestimable collection inestimable d'**art** aborigène), la somptueuse bibliothèque Mortlock Wing, ses équipes sportives et ses vins (vallée de Barossa).

La péninsule Fleurieu, très appréciée des habitants d'Adélaïde, est bordée de plages propices à la baignade et au surf. Les premières étendues de sable se situent aux portes de la capitale, mais les baigneurs se font plus rares, et les plages plus belles, à mesure que l'on file vers le sud, sur la route de Kangaroo Island.

La péninsule abrite aussi l'un des vignobles les plus anciens du pays : le McLaren Vale.

Seal Bay Conservation Park situé sur l'île Kangourou abrite une importante colonie de lions de mer australiens. L'approche des animaux est réglementée, payante et nécessite la présence d'un guide.

**Perth** la capitale de l'État d'Australie-Occidentale est située dans le Sud-Ouest de l'Australie, en bordure de l'océan Indien et sur les rives du fleuve Swan. Sa population s'élève à 2 059 484 habitants en 2018, ce qui en fait la quatrième ville du pays. Son agglomération rassemble 79% de population de l'État.

Fondée en 1829 par le capitaine James Stirling comme le premier point d'implantation d'une nouvelle colonie britannique, la *Swan River Colony*, Perth est l'une des villes de plus d'un million d'habitants les plus isolées au monde à 2 132 km d'Adélaïde, à 2 722 km de Melbourne, à 3 293 km de Sydney et à 3 608 km de Brisbane. La ville est plus proche de Djakarta (3 012 km), en Indonésie, que de Sydney ou Brisbane.

Réputée pour être la ville la plus ensoleillée d'Australie, elle possède quelques quartiers animés comme Northbridge, mais elle vaut surtout pour la cité voisine et branchée de Fremantle, englobée dans l'agglomération.

Fremantle est considérée comme un des centres culturels de Perth, avec ses bâtiments « convict-built » (édifices construits par les bagnards envoyés dans les colonies britanniques, particulièrement en Australie, pour purger leur peine) de l'ère coloniale, sa jetée, son port, son musée maritime et beaucoup d'autres bâtiments d'un grand intérêt historique.

Une des plus connue est Cottesloe Beach.

Hors agglomération, on trouve de nombreuses plages désertes ou presque. Sur Rottnest Island, classée réserve naturelle, les quokkas, marsupiaux à la célèbre expression faciale, sont les vedettes des selfies.

Une question cruciale est l'accroissement du nombre de visiteurs sur l'île où certes les voitures sont interdites mais qui ne mesure que 19 km<sup>2</sup>. Le flux journalier moyen (avec un pic en janvier) de quelque 2.180 visiteurs ne semble pas inquiéter outre-mesure le gouverneur de l'Australie-Occidentale. Le nombre de visiteurs a atteint 785,002 – en hausse de 6,9% par rapport aux 734.637 dont 423.954 excursionnistes de 2017-18. Ce nombre est passé de 647.500 en 2016-17 à 745.000 en 2018-19. En 2017-2018, les visiteurs internationaux représentaient 12% du total.

#### **Lire le rapport 2017-2018**

##### [Annual Report 2017-18 Rottnest Island Authority](#)

PDF 13 sept. 2018 - RIA's purpose is to grow *visitor numbers* by providing best-in-class *tourism* products, experiences and service while enhancing Rottnest ...

<https://www.australia.com/fr-fr/places/perth-and-surrounds/guide-to-rottnest-island.html>

<https://www.mediastatements.wa.gov.au/Pages/McGowan/2019/07/Another-new-record-for-Rottnest-visitors-to-WA-reach-all-time-high.aspx>

.....

L'Australie bénéficie d'un intérêt croissant de la part du marché français, encore timide (15<sup>ème</sup> marché émetteur). De juillet 2018 à juin 2019, l'Australie a accueilli 145.500 Français (+8% par rapport aux 12 mois des années précédentes). Avec un prix de vente moyen situé entre 14 et 15 000 euros, un dossier Australie devient très rémunérateur pour l'agence. La commission, qui tourne autour de 1500 euros, est 30 fois supérieure à celle d'un dossier Tunisie (source : L'Écho touristique, 27/11/2018). « En plus, l'Australie est la destination idéale pour que l'agent de voyages affirme son savoir-faire. L'offre est très variée, les montages demandent beaucoup de technicité, ... Ce sont des voyages qui demandent beaucoup de préparation et de conseils avant le départ, pour des clientèles souvent assez autonomes une fois à destination », selon Guillaume Linton qui a travaillé trois ans pour L'Oréal en Australie... avant de devenir chef de produit Australie/Pacifique pour Asia (2004-2007).

Depuis plusieurs années, l'Australie faisait « figure de paradis », échappant largement aux turbulences mondiales.

Mais les feux qui ravagent le pays depuis septembre 2019, remettent en cause cette image flatteuse ainsi que le modèle de croissance et de vie des Australiens. Fortement dépendante des ressources minières et énergétiques (charbon, gaz naturel liquéfié, fer), l'Australie est un des grands émetteurs de carbone et de gaz à effet de serre. Le gouvernement se défend : « l'Australie n'est responsable que de 1,3% des émissions mondiales ». Oubliant que les Australiens ne représentent que 0,3% de la population mondiale. Le pays avec 25 millions d'habitants émet autant voire plus de CO2 que la France avec 67 millions d'habitants.

L'année 2019 a été la plus chaude et la plus sèche jamais observée en Australie. L'Organisation mondiale de la météorologie le confirme : le changement climatique d'origine humaine provoque une augmentation de la sévérité et du nombre des feux, sur des zones géographiques de plus en plus étendues avec un allongement de la saison des feux de brousse. Cette saison 2019-2020 est unique de par les écosystèmes touchés : des forêts humides brûlent pour la première fois.

L'enchaînement de phénomènes météorologiques extrêmes ces derniers mois a contribué à persuader de nombreux Australiens que leur pays n'avait pas pris la mesure de la catastrophe en cours.

Mais pour beaucoup d'hommes politiques, défendre le climat revient à menacer ces emplois et à risquer de se couper de l'industrie minière et de ses syndicats, et d'une source de financements importante. Scott Morrison soutient que l'Australie respecterait ses engagements pris dans le cadre de l'accord de Paris de 2015 (COP 21) sur le climat, mais "*pas s'ils mettent en péril l'avenir économique de nos enfants*". Les travaillistes quant à eux se sont engagés sur une part de renouvelables de 50% à l'horizon 2030. Mais, dépendants électoralement des syndicats, ils se montrent timorés sur une sortie totale du charbon.

L'extraction minière n'est pas la seule incriminée. Les éleveurs et les agriculteurs détruisent eux aussi la végétation et la faune en abattant des arbres pour créer des pâturages ou étendre les cultures. Un reportage de France Télévisions du 03-02-2020 attirait l'attention sur la situation au Queensland où près de 300.000 hectares de bois et forêts disparaissent chaque année.

L'Australie dispose cependant des moyens nécessaires : capital humain, ressources financières, capacité à conduire des réformes... pour revoir son modèle de croissance.

Début janvier, Guillaume Linton, le PDG d'Asia se voulait optimiste ; selon lui, les incendies qui ravagent la côte est des États de Nouvelle Galles-du-Sud et du Victoria « ne compromettent pas encore la saison touristique internationale de la destination ».

Mais la baisse de fréquentation, estimée à 20 %, devrait encore chuter à la fin de l'été austral, en avril. Les premières pertes ont été chiffrées à plus de quatre milliards de dollars, pour le tourisme international. Selon l'organisation professionnelle Australian Tourism Export Council (Atec), 70 % des grands groupes hôteliers déplorent des annulations de voyages, dont la valeur variait de 3 100 € à 310 000 €.

Beaucoup d'annulations viennent de nos grands marchés clés, comme l'Amérique, la Grande-Bretagne et la Chine, analyse Peter Shelley, directeur général de l'Atec, dans [l'Australian Financial Review](#).

Les incendies en Australie ont ravagé 20 % des forêts du pays, selon deux études parues dans la revue Nature Climate Change. Cela représente un cinquième de leur superficie totale. Selon l'une de ces deux études, 5,8 millions d'hectares de forêts tempérées (situées dans les zones au climat tempéré doux), dans les États de Nouvelle-Galles du Sud et de Victoria qui sont parties en fumée en quatre mois, de septembre 2019 à janvier 2020. Un bilan qui sera revu à la hausse puisqu'il n'inclut pas encore les données de l'État de Tasmanie

Le second rapport produit par l'université de Melbourne a étudié les conditions climatiques en lien avec ces incendies. Si les départs de feu ont atteint cette intensité, c'est en premier lieu en raison d'un climat qui leur était favorable (vents violents, mais surtout absence de pluie). Andrew King et ses collègues ont conclu que la sécheresse qui frappe l'Australie depuis 2017 est liée à la baisse des phénomènes du dipôle de l'océan Indien. Cet événement climatique, caractérisé par un réchauffement de la surface de l'eau dans l'est de l'océan et un refroidissement à l'ouest, provoque habituellement des précipitations sur le territoire australien. Interrogé par l'AFP, Andrew King affiche son pessimisme : "*Cela veut dire que nous devons nous attendre à plus de saisons sèches en Australie, et possiblement plus de sécheresse*". Et donc plus d'incendies.

Et c'était avant que le virus Covid-19 ne se répande en Chine. '*Bad news on bad news*' pour beaucoup d'Australiens travaillant dans le secteur. Le virus pourrait coûter 2,3 milliards de dollars supplémentaires à l'économie du pays et causer la perte de 20.000 emplois particulièrement dans les petites structures ainsi que dans les universités si les touristes et les étudiants chinois restent chez eux. Alors que le pays lutte encore contre les incendies et la sécheresse.

La Chine constitue le premier marché émetteur depuis 2017, année pendant laquelle elle a dépassé la Nouvelle-Zélande, et plus de 200.000 (en 2018) sont des étudiants qui payent cher (dépenses directes et indirectes 15 milliards de dollars australiens) leurs études dans différentes universités australiennes. L'[Université de Nouvelle-Galles du Sud](#) a confirmé que l'une de ses étudiantes était porteuse du coronavirus après son retour de Wuhan. Beaucoup de touristes chinois sont des membres des familles de ces étudiants qui viennent leur rendre visite.

L'annonce du gouvernement chinois de la suspension des voyages organisés en Chine et à l'étranger en réponse à l'épidémie à compter de lundi 27 janvier est une mauvaise nouvelle pour l'Australie. Les agences de voyage chinoises ne pourront plus vendre de réservations d'hôtels ni de voyages à des groupes, a précisé la chaîne de télévision CCTV.

Il faut se rappeler que lors de l'épidémie du SRAS (fin 2002-début 2003), le nombre de touristes chinois (moins nombreux à l'époque) avait baissé de 9% et que la crise financière de 2008 avait entraîné une baisse de 12% de leurs arrivées. Il est vrai que dans les deux cas, le nombre de touristes avait augmenté rapidement ensuite. Mais les tour-opérateurs australiens n'étaient pas il y a douze ou quinze ans aussi dépendants de la Chine. Les arrivées moyennes mensuelles de touristes chinois s'élevaient à 120.000 personnes. Ils sont particulièrement importants pour le secteur touristique de la Nouvelle-Galles du Sud, du Victoria, de l'Australie-Méridionale, de



Canberra et de la Tasmanie. Sur la période avril 2018-mars 2019, les Chinois ont dépensé 12 milliards de dollars australiens (soit 8.2 milliards de dollars US), contribuant directement à un apport direct de 1.1 milliard de dollars australiens (\$757 milliards de dollars US) pour le PIB de l’Australie. Les Chinois qui représentaient quelque 15,5 % des touristes ont réalisé 27% des dépenses touristiques internationales.

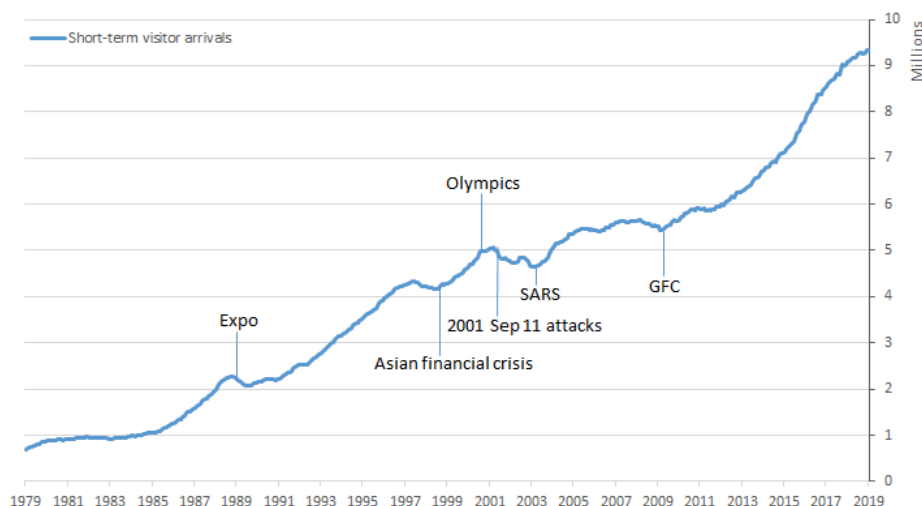
Parallèlement, la Chine est le premier partenaire commercial de l’Australie qui est très dépendante des importations chinoises (26% du total en 2018).

Le directeur exécutif de l’Australian Tourism Industry Council, Simon Westaway, a déclaré que le coronavirus est “une véritable préoccupation” pour le secteur touristique. Un quart des touristes chinois font partie de groupes, catégorie dont le gouvernement chinois a interdit le départ pour au moins deux mois le 27 janvier. Chaque touriste chinois dépense en moyenne 8.000 dollars australiens (5.500 dollars US).

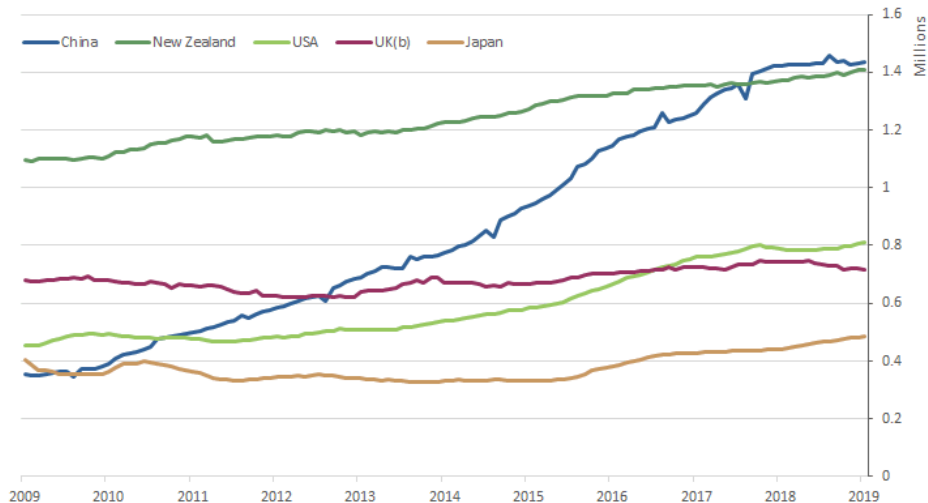
L’incertitude est de mise. « De précédents cas ont montré que fermer des aéroports, annuler des vols et fermer des frontières a souvent un impact économique plus important que l’épidémie elle-même », a annoncé la présidente du WTTC, Gloria Guevara, dans un communiqué publié le 24 janvier.

L’année fiscale 2018-2019 constitue un record pour les arrivées touristiques avec 9,3 millions de touristes à comparer avec les 3,8 millions de plus qu’en 2008-2009 (5,54 millions) et 272.300 de plus par rapport à 2017-2018. Le nombre de touristes a décuplé en 40 ans.

- La tendance est à la hausse régulière avec des accélérations liées à certains événements comme Brisbane Expo en 1988 et les Jeux olympiques de Sydney en 2000
- Des reculs ont été observés lors de la crise économique asiatique (juillet 1997-1998), l’épidémie du SRAS (SARS en anglais) qui survient en 2002-2003 et la crise financière mondiale (Global Financial Crisis en anglais) en 2008.
- L’Australie enregistre une forte hausse de son tourisme récepteur en 2016 (+11%) et 2017 (+6,6%). Depuis, la hausse ralentit (+4,9% en 2018). Ce ralentissement s’est poursuivi en 2019.



## Les 5 marchés-sources - Le poids croissant du marché émetteur chinois



(a) Top 5 source countries based on year ending June 2019.

(b) Includes United Kingdom, Channel Islands and Isle of Man.

<https://www.abs.gov.au/AUSSTATS/abs@.nsf/Latestproducts/3401.0Feature%20Article1Nov%202019?opendocument&tabname=Summary&prodno=3401.0&issue=Nov%202019&num=&view=>

Mais selon l'organisation professionnelle Australian Tourism Export Council (ATEC), 70 % des grands groupes hôteliers déplorent des annulations de voyages, dont la valeur variait de 3 100 € à 310 000 €. Beaucoup d'annulations viennent de grands marchés clés, comme l'Amérique, la Grande-Bretagne et la Chine, déplorait Peter Shelley, directeur général de l'ATEC, dans [l'Australian Financial Review](#).

Peter Shelley est plutôt pessimiste. Les images d'un pays ravagé par les incendies ne favorisent pas le tourisme international. En constatant ces premiers effets des feux sur les clients de ses 850 adhérents (dont Qantas, Helloworld, Accor Hotels, Pan Pacific Travel, Goway Travel...), Peter Shelley redoute un effondrement du marché du tourisme international. Ce dernier injecte 40,5 milliards de dollars US dans l'économie du pays.

Le gouvernement australien a finalement décidé le samedi 1<sup>er</sup> février 2020 d'interdire l'entrée sur leur territoire de tous les non-résidents arrivant de Chine. L'Australie interdisait l'entrée sur son territoire à tous les non-résident-es arrivant de Chine. «*Seuls les citoyens australiens, les résidents australiens, les détenteurs d'une garde légale et les épouses seront autorisés à entrer dans le pays à partir de la Chine*», expliquait le Premier ministre australien Scott Morrison. «*Il sera exigé des personnes de retour qu'elles observent une période de quarantaine de quatorze jours.*»

La plus grande compagnie aérienne australienne, *Qantas Airways*, a suspendu ses services vers la Chine continentale à partir du 9 février et jusqu'au 29 mars. La compagnie *Virgin Australia* a arrêté son service de liaison Melbourne-Hong Kong à compter du 11 février et la liaison Sydney-Hong Kong à partir du 2 mars.

Avec d'éventuelles mesures de rétorsion de Pékin lorsque l'épidémie sera jugulée selon les menaces voilées de James Liang (président directeur-général et fondateur de Trip.com fournisseur de services touristiques) publiés le 8 février 2020 dans le quotidien de Hong Kong de langue anglaise *South China Morning Post*.

Trip.com Group's James Liang warned that countries that impose blanket bans on Chinese travelers will see a China tit-for-tat later. It may not happen, but here are some of the ways it could.

— Raini Hamdi

Au 04-03-2020 (09 :25 GMT), l'Australie comptabilisait 42 cas d'infections et 1 décès (dix-septième pays le plus touché hors de la Chine continentale, paquebot *Diamond Princess* non pris en compte).

*On Saturday 1<sup>st</sup> February, Australia followed the US by imposing a ban on entry to most travellers from China. Canberra said citizens, residents or relatives would still be allowed in.*

[https://www.lemonde.fr/planete/article/2020/02/04/epidemie-de-coronavirus-le-bilan-monte-a-425-morts-la-chine-admet-des-insuffisances\\_6028303\\_3244.html](https://www.lemonde.fr/planete/article/2020/02/04/epidemie-de-coronavirus-le-bilan-monte-a-425-morts-la-chine-admet-des-insuffisances_6028303_3244.html)

En 2003, pendant l'épidémie de SRAS, plus de 120 pays avaient pris divers types de mesures pour contrôler ou limiter l'entrée de Chinois sur leur territoire. Cette question est devenue d'autant plus sensible que le nombre d'étrangers visitant la Chine est passé, entre 2003 et 2019, de 20 millions à plus de 60 millions. Sur la même période, le nombre de Chinois voyageant à l'étranger a bondi de 20 millions à plus de 150 millions.

Tourism Australia réfléchit à une campagne de marketing pour promouvoir l'Australie à l'étranger, après les incendies. Au plus fort de la crise, en décembre, la vidéo intitulée Matesong, lancée le 25 décembre, avec la star australienne Kylie Minogue (qui vit au Royaume-Uni), était destinée au marché britannique. La chanteuse encourageait les déçus du Brexit à quitter l'étroitesse de leur île pour découvrir les grands espaces de son pays. Certains internautes australiens ont souligné la maladresse du spot publicitaire qui n'illustre pas vraiment la "vraie Australie" au moment où des feux de forêt brûlent toujours dans la région de Sydney et détruisent les habitats de nombreuses espèces animales. D'autres ont fait remarquer le manque de diversité représentée dans la vidéo alors que 30% de la population australienne est née à l'étranger.

Une campagne publicitaire de 15 millions de dollars qui représente le plus gros investissement dans la promotion de l'Australie au Royaume-Uni depuis plus de dix ans selon *Tourism Australia*. La campagne a été suspendue le 5 janvier.

Il est indéniable que les conséquences à court terme sont très graves : étendue des surfaces affectées (un tiers de l'Allemagne), destruction du vivant, érosion des sols mis à nu, pollutions (cours d'eau, air) avec des répercussions mondiales (dégagement de gaz à effet de serre).

Sur le long terme, les paysages forestiers de la Nouvelle-Galles du Sud seront durablement fragilisés voire dévastés.

Des espèces considérées comme vulnérables **VU** comme les koalas par exemple vont évoluer vers un statut en danger **EN** voire en danger critique **CR** et même d'extinction à l'état sauvage **EW** selon le Statut de conservation de l'Union Internationale de Conservation de la Nature (UICN).

En France, le Syndicat des entreprises du tour-operating (Seto) n'a pas délivré de consignes particulières, laissant le soin aux tour-opérateurs spécialistes de s'occuper de leurs clients (le pic de fréquentation touristique à destination se trouvant entre le printemps et l'été pour le marché français).

Le Quai d'Orsay met régulièrement à jour [les informations disponibles sur sa page Conseil aux voyageurs](#).

### Consulté le 04/03/2020 - Risque d'incendies

Plusieurs régions d'Australie connaissent actuellement des épisodes de sécheresse ou de chaleur propices aux incendies, parfois d'ampleur et aux conséquences dramatiques, particulièrement dans les Etats de Nouvelle-Galles du Sud, du Victoria et de la Capitale australienne. Il est important de se tenir informé(e) des risques en consultant les portails d'alertes présentés dans la rubrique [Sécurité](#) de cette fiche et de suivre les consignes et recommandations diffusées par les autorités locales (interdiction de feu, partielle ou totale, réglementation de l'accès aux parcs nationaux, fermeture d'axes routiers, évacuation de zones sinistrées).  
<https://esa.act.gov.au/>

Le NSW Rural Fire Service a développé pour la population de Nouvelle-Galles du Sud une application mobile d'information, de prévention et d'alerte en cas d'incendie : MyFirePlan. Vous pouvez aussi consulter le site Internet [MyFirePlan](#).

### Consulté le 04/03/2020 - Infection pulmonaire - Coronavirus Covid-19 (14/02/2020)

Les autorités chinoises et l'Organisation Mondiale de la Santé (OMS) ont confirmé avoir identifié un nouveau coronavirus (Covid-19) qualifié « d'urgence de santé publique de portée internationale ». Des dizaines de milliers de cas ont été recensés en Chine ainsi que dans d'autres pays. (voir liste des pays concernés et chiffres via le lien <https://www.ecdc.europa.eu/en/geographical-distribution-2019-ncov-cases>).

Les autorités locales ont instauré des mesures restrictives concernant :

- l'interdiction d'entrée sur le territoire pour les étrangers ayant séjourné ou transité par la Chine continentale (hors Hong-Kong) dans les 14 jours précédents ; les titulaires d'une résidence permanente sont exemptés de cette mesure.
- la mise en place d'une période d'isolement et/ou de confinement de 14 jours pour les ressortissants australiens ou les résidents permanents en provenance de Chine ou ayant transité par la Chine ;
- la suspension de l'octroi des visas pour les ressortissants Chinois effectuant leur demande en Chine continentale.

Il est recommandé de suivre les consignes des autorités locales et de consulter le site internet et les réseaux sociaux de l'OMS et de l'[ambassade de France en Australie](#).

Plus d'informations et recommandations sur la [fiche Coronavirus](#) et sur la page [Risques sanitaires / Coronavirus](#).

### A lire aussi :

[Australie : un chapitre méconnu de l'histoire d'Asia raconté dans un livre](#)

[Australie : le célèbre rocher Uluru est désormais fermé aux grimpeurs](#)

[Destination : pourquoi et comment vendre l'Australie](#)

<https://www.smh.com.au/politics/federal/bad-news-on-bad-news-virus-could-land-2-3b-hit-to-the-economy-20200127-p53v0t.html>

[https://www.tourismtasmania.com.au/\\_data/assets/pdf\\_file/0006/86199/2019-Q3-Tasmanian-Tourism-Snapshot-September-2019-TVS,-IVS-and-NVS....pdf](https://www.tourismtasmania.com.au/_data/assets/pdf_file/0006/86199/2019-Q3-Tasmanian-Tourism-Snapshot-September-2019-TVS,-IVS-and-NVS....pdf)

<https://www.theguardian.com/australia-news/2020/jan/28/australian-shares-tumble-over-fears-chinas-coronavirus-could-damage-economy>

<https://www.canberratimes.com.au/story/6603224/china-virus-timing-bad-for-tourism-sector/?cs=14231>

<https://www.lapresse.ca/voyage/2020/01/24/01-5258088-coronavirus-le-secteur-du-tourisme-mondial-craint-une-panique-phi>

[https://www.tourmag.com/Coronavirus-Chine-personne-n-a-d-information-sur-ce-qu-il-se-passe-reellement\\_a102019.html](https://www.tourmag.com/Coronavirus-Chine-personne-n-a-d-information-sur-ce-qu-il-se-passe-reellement_a102019.html)

<https://www.diplomatie.gouv.fr/fr/conseils-aux-voyageurs/conseils-par-pays-destination/australie/>

<https://www.lechotouristique.com/article/incendies-en-australie-le-point-de-vue-d-asia-encore-menacee>

<https://www.abc.net.au/news/2020-01-29/coronavirus-chinese-cancellations-qld-tourism-education/11909304>

<http://whc.unesco.org/sustainabletourismtoolkit/fr/guide-4-%E2%80%93-%C3%A9tude-de-cas%C2%A0-la-grande-barri%C3%A8re-australie>

<https://charliehebdo.fr/2020/01/a-bas-la-pub/seule-la-pub-peut-encore-voir-l-australie-comme-un-paradis-incendie-kylie-minogue/>

<https://www.traveller.com.au/tourism-australia-matesong-campaign-suspended-as-nation-burns-h1kuqt>

<https://www.statista.com/statistics/618935/australia-leading-backpacker-regions/>

<https://www.tra.gov.au/International/International-tourism-results/overview>

<https://skift.com/2020/02/10/what-will-be-the-blowback-from-china-to-countries-that-banned-its-travelers-during-virus-outbreak/>

<https://www.budgetdirect.com.au/travel-insurance/research/tourism-statistics.html>

[https://www.lepoint.fr/monde/coronavirus-en-chine-quel-impact-sur-les-entreprises-internationales-01-02-2020-2360791\\_24.php](https://www.lepoint.fr/monde/coronavirus-en-chine-quel-impact-sur-les-entreprises-internationales-01-02-2020-2360791_24.php)

<https://www.abc.net.au/news/2020-01-26/warnings-not-to-be-complacent-with-chinese-tourism-market/10746516>

<https://www.dailymail.co.uk/news/article-7126453/Why-Chinese-tourists-refusing-visit-Australian-country-towns.html>

[https://www.francetvinfo.fr/monde/asia/incendies-en-australie/deforestation-le-fleau-de-l-australie\\_3811131.html](https://www.francetvinfo.fr/monde/asia/incendies-en-australie/deforestation-le-fleau-de-l-australie_3811131.html)

<https://www.theaustralian.com.au/nation/coronavirus-virus-crisis-could-cost-nation-13bn/news-story/62d5cf93d5a998bb34422336d62b4875>

[https://www.lemonde.fr/idees/article/2020/02/04/coronavirus-le-pouvoir-chinois-sur-la-defensive\\_6028315\\_3232.html](https://www.lemonde.fr/idees/article/2020/02/04/coronavirus-le-pouvoir-chinois-sur-la-defensive_6028315_3232.html)

<http://www.slate.fr/story/187011/coronavirus-epidemie-progression-oms-perde-vitesse>

<https://edition.cnn.com/travel/article/wuhan-coronavirus-tourism-impact/index.html>

<http://www.tourism.australia.com/en/markets-and-stats/tourism-statistics/international-market-performance.html>

<https://la1ere.francetvinfo.fr/incendies-australie-industrie-touristique-redoute-des-affectation-788807.html>

<http://www.tourism.australia.com/en/markets-and-stats/tourism-statistics.html>

[https://nga.gov.au/aboutus/reports/nga\\_ar\\_17-18.pdf](https://nga.gov.au/aboutus/reports/nga_ar_17-18.pdf)