

Le tourisme dans les îles du Pacifique

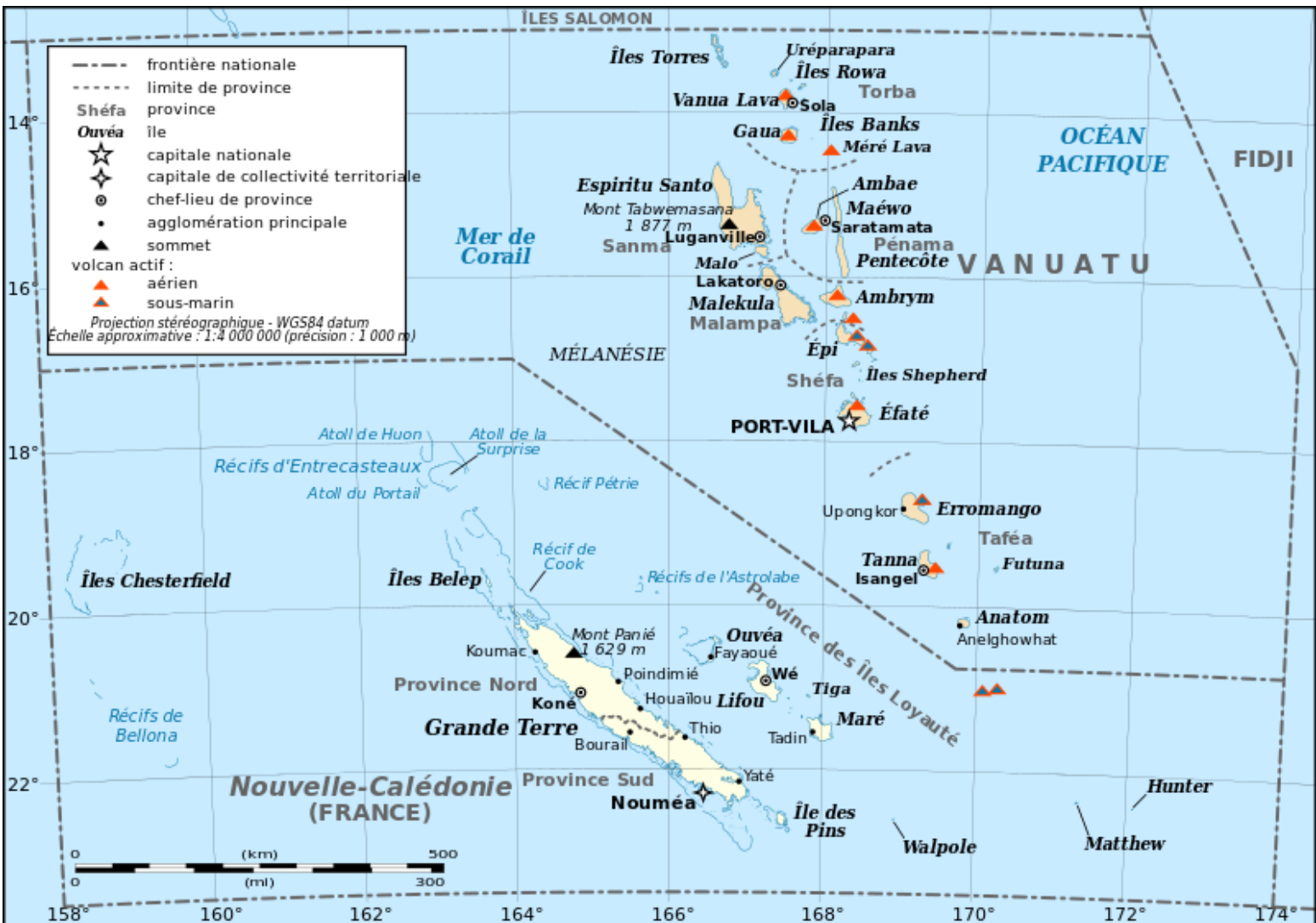
Le Vanuatu, quarante ans d'indépendance

Le **Vanuatu**, en forme longue la **république de Vanuatu** (en bichelamar : *Ripablik blong Vanuatu* ; en anglais : *Republic of Vanuatu*), est un État situé en mer de Corail et faisant partie de la Mélanésie. L'archipel qui s'étend sur 1 300 km est composé de 83 îles pour la plupart d'origine volcanique, à 539 kilomètres au nord-nord-est de la Nouvelle-Calédonie.

Nommé « Nouvelles-Hébrides » après James Cook, l'archipel a connu une colonisation lente et discontinuée depuis son exploration par les Européens à la fin du XVIII^e siècle jusqu'à la fin du XIX^e siècle. Il fit alors l'objet d'un conflit d'intérêt entre la France et le Royaume-Uni qui décidèrent en 1904 de mettre en place une administration conjointe. C'est ainsi que fut instauré, de 1906 à 1980, le condominium des Nouvelles-Hébrides, faisant de ces îles océaniques une colonie gérée conjointement par deux puissances coloniales.

En 1980, les Nouvelles-Hébrides deviennent indépendantes ; le nouveau nom de « Vanuatu » remplace rapidement la dénomination européenne. En décembre 1994, la république de Vanuatu, s'organisait en 6 provinces à l'autonomie renforcée. Le **bichelamar** (ou **bichlamar** ou, suivant son appellation en bislama et en anglais, **bislama**) est un pidgin à base lexicale anglaise, est la langue véhiculaire de l'archipel qui compte environ 130 langues vernaculaires. Depuis l'indépendance de 1980, c'est l'une des trois langues officielles de la République du Vanuatu, à égalité avec le français et l'anglais.





<http://outremers360.com/politique/pacifique-querelles-autour-des-iles-matthew-et-hunter-en-nouvelle-caledonie/>

Le tourisme au Vanuatu : faits et chiffres

Pour un pays pauvre comme le Vanuatu, le tourisme est un secteur primordial. En 2018, les recettes touristiques atteignaient 281 millions de dollars.

Les recettes représentent 22,1% du PIB du pays.

La contribution totale du tourisme (effets directs, indirects et induits) s'élevait à 45,9%. Un pourcentage seulement dépassé par Palau (50%), la Polynésie française (85%) et les îles Cook (87%). Plus du tiers des emplois dépendent du tourisme (34,5% en 2018).

En revanche, le total des dépenses consacré à la promotion du tourisme est modeste (3,2 millions de dollars) comparativement à celui d'autres territoires comme les Fidji (21,28 millions), les Samoa (19,25 millions) ou les îles Cook (13,56 millions).

Recettes touristiques en 2018			
Pays, territoire	Recettes en millions de dollars	Pays, territoire	Recettes en millions de dollars
Fidji	931,98	Palau	170,04
Polynésie française	742,24	Tonga	94,95
Papouasie-Nouvelle-Guinée	390,00	Salomon	81,51
Nouvelle-Calédonie	362,14	États fédérés de Micronésie	52,26
Vanuatu	281,51	Samoa américaines	22,28
Îles Cook	253,14	Kiribati	13,84
Samoa	248,19	Îles Marshall	13,2
<i>Timor Leste</i>	<i>226,49</i>	Tuvalu	8,21

Note : données de l'Australie, de la Nouvelle-Zélande, de Guam, des Mariannes du Nord et d'Hawaï sont prises en compte.

A la mi-2002, le gouvernement décide d'intensifier ses efforts en vue d'augmenter le poids du tourisme dans l'économie. Le pays avait reçu quelque 49.445 touristes en 2002.

L'augmentation de la fréquentation touristique progresse à partir de 2004, 2005 est proclamée *Année du Tourisme* : vols supplémentaires, escales de croisières, complexes hôteliers, école d'hôtellerie, écotourisme...

Les touristes sont principalement australiens, américains, néo-zélandais et néo-calédoniens. Les arrivées les plus nombreuses correspondent au mois de juillet, septembre et décembre.

En 2010, le seuil des 100 000 visiteurs est atteint. Le tourisme au Vanuatu s'adresse plutôt à une clientèle aisée, et de nombreux visiteurs proviennent de bateaux de croisières en escales.

Selon le *Vanuatu National Statistics Office*, les arrivées de visiteurs internationaux par avion étaient de 115 634 en 2018 et de 120 628 en 2019, dont 83% de vacanciers.

Les touristes des « autres pays du Pacifique » se distinguent par le pourcentage de 27% pour les « visites aux parents et amis » et de 23% pour « les affaires ».

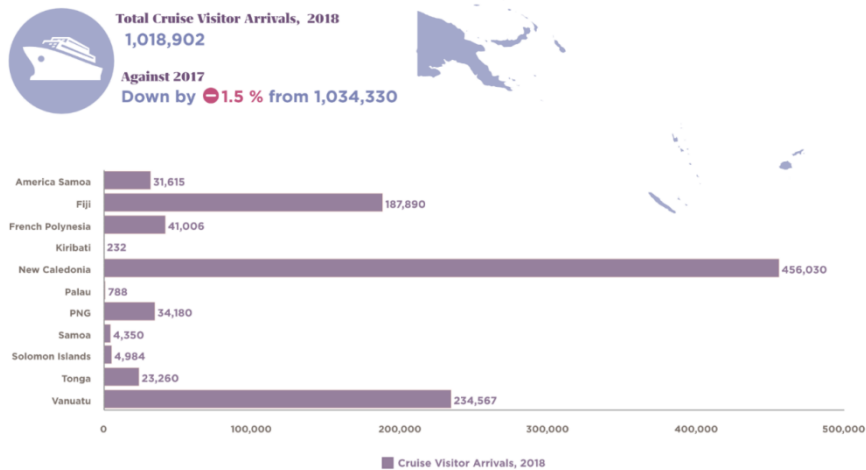
Nombre de touristes						
Année	2014	2015	2016	2017	2018	2019
	108.808	89.952	95.117	109.170	115.634	120.628

Les bateaux de croisière (au nombre de 70 en 2019) ont amené quant à eux 234 567 visiteurs en 2018, et seulement 135 357 en 2019.

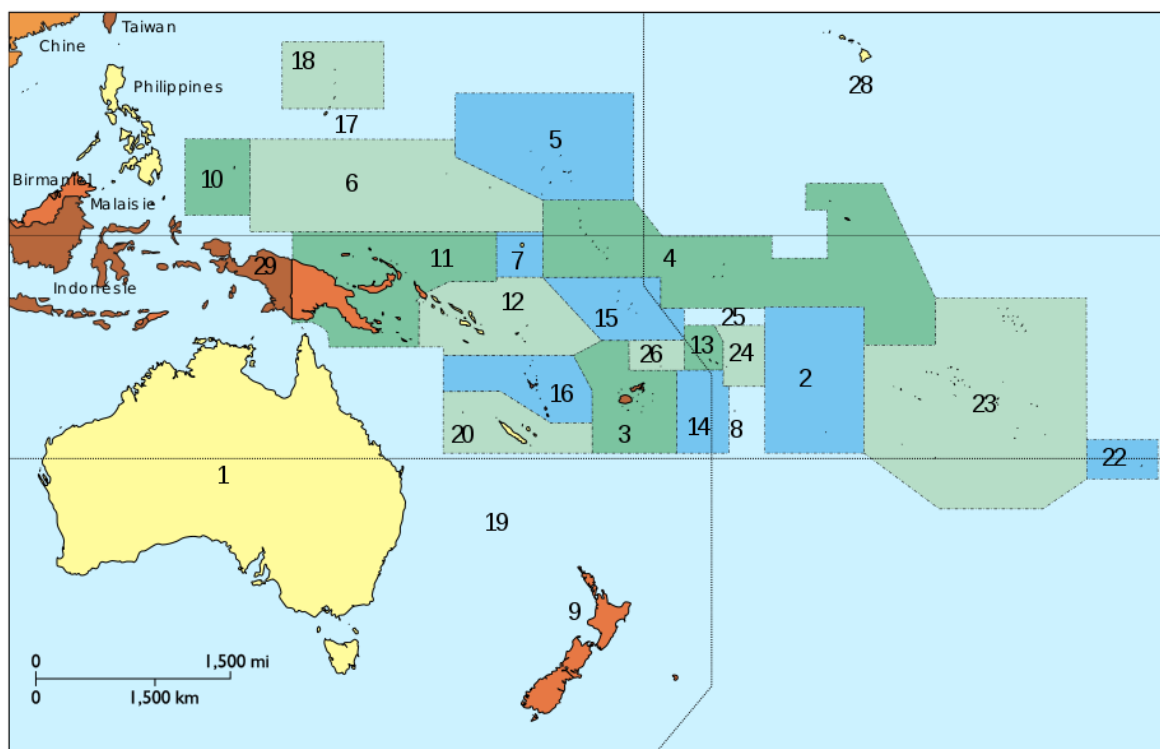
Nombre de croisiéristes						
Année	2014	2015	2016	2017	2018	2019
	220.205	197.471	256.482	223.551	234.567	135.357

En 2018, le pays était la deuxième destination du tourisme de croisière parmi les petits pays insulaires du Pacifique après la Nouvelle-Calédonie et devant les Fidji.

Les arrivées de croisiéristes par destinations, 2018



Le Vanuatu dans l'espace Pacifique (N° 16)


































L'**Organisation touristique du Pacifique sud (STPO)** est une organisation intergouvernementale chargée de développer et de promouvoir le tourisme de ses membres sur les marchés internationaux. Son siège principal est situé à Suva aux Fidji.

Ses membres sont les îles Cook, les Fidji (3), Kiribati (4), les îles Marshall (5), les États fédérés de Micronésie (6), Nauru (7), la Nouvelle-Calédonie (20), Niue (8), Palau (10), la Papouasie-Nouvelle-Guinée (11), la Polynésie française (23), Rapa Nui, les Samoa (13), les Samoa américaines (24), les îles Salomon (12), Timor Leste, Tokelau (25), Tonga (14), Tuvalu (15), Vanuatu (16) et Wallis et Futuna (26).

South Pacific Tourism Organization (SPTO) GPO Box 13119 Suva, FIJI

L'organisation est à l'origine fondée en 1986 par l'Union européenne comme un outil à l'aide au développement. Toutefois, l'aide européenne expira en 2004 et ne fut pas renouvelée.

L'organisation dut alors chercher de nouveaux financements, ce qui eut pour conséquence l'admission de la Chine comme membre en avril 2004.

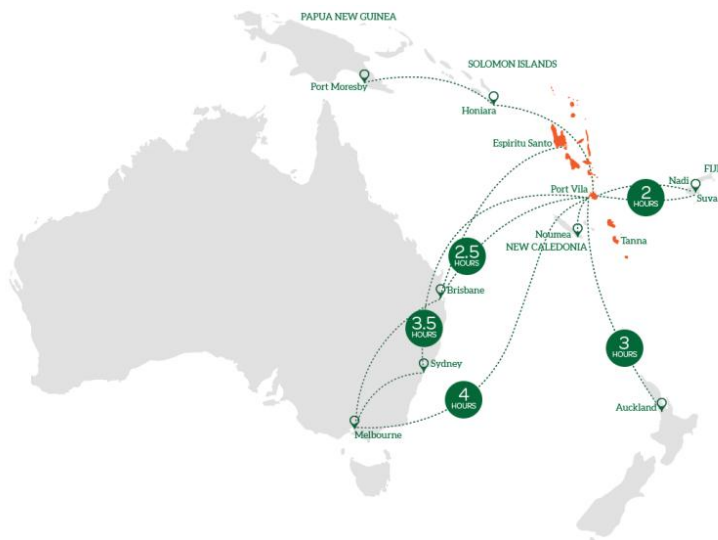
États indépendants	Pays ou territoires non indépendants, à statut spécial ou largement autonomes
(1)  Australie	(17)  Guam (<i>territoire non incorporé, États-Unis</i>)
(2)  Îles Cook (<i>librement associé à la Nouvelle-Zélande</i>)	(18)  Îles Mariannes du Nord (<i>territoire non incorporé, États-Unis</i>)
(3)  Fidji	(19)  Île Norfolk (<i>territoire autonome, rattaché à l'Australie</i>)
(4)  Kiribati	(20)  Nouvelle-Calédonie (collectivité territoriale sui generis, rattachée à la France)
(5)  Îles Marshall	(21)  Île de Pâques (<i>territoire, rattaché au Chili</i>)
(6)  États fédérés de Micronésie	(22)  Îles Pitcairn (<i>territoire d'outre-mer, rattaché au Royaume-Uni</i>)
(7)  Nauru	(23)  Polynésie française (collectivité d'outre-mer, rattachée à la France)
(8)  Niue (<i>librement associé à la Nouvelle-Zélande</i>)	(24)  Samoa américaines (<i>territoire non incorporé, États-Unis</i>)
(9)  Nouvelle-Zélande	(25)  Tokelau (<i>territoire autonome, rattaché à la Nouvelle-Zélande</i>)
(10)  Palaos (<i>Palau</i>)	(26)  Wallis-et-Futuna (collectivité d'outre-mer, rattachée à la France)
(11)  Papouasie-Nouvelle-Guinée	(27)  Wake (<i>territoire non incorporé, États-Unis</i>)
(12)  Salomon	(28)  Hawaï (<i>État de l'Union, États-Unis</i>)
(13)  Samoa	(29)  Indonésie : Papouasie occidentale, Papouasie (<i>provinces indonésiennes</i>)
(14)  Tonga	(30)  Atoll Johnston (<i>territoire non incorporé, États-Unis</i>)
(15)  Tuvalu	(31)  Îles Midway (<i>territoire non incorporé, États-Unis</i>)
(16)  Vanuatu	

Par the author of http://commons.wikimedia.org/wiki/Image:Oceania_ISO_3166-1.svg — self-made, from Image: Oceania ISO 3166-1.svg, CC BY-SA 3.0, <https://commons.wikimedia.org/w/index.php?curid=2925438>

Arrivées touristiques dans les pays et territoires de l'Océanie (En milliers de touristes)							
	2017	2018	2019		2017	2018	2019
Australie	8.815,3	9.245,6	9.465,7	Papouasie-Nouvelle-Guinée	181,8	194,9	211,0
Nouvelle-Zélande	3.733,7	3.863,2	3.888,5	Îles Cook	161,4	168,8	171,5
Hawaï	3.037,9	3.024,7	3.030,7	Samoa	157,5	172,5	162,9
Guam	1.545,4	1.552,1	1.666,6	Nouvelle-Calédonie	120,7	120,3	126,6
Fidji	842,9	870,3	894,4	Vanuatu	109,1	115,6	120,6
Mariannes du Nord	653,1	607,6		Palau	122,1	116,0	89,7
Polynésie française	199,0	216,5	236,6	Tonga	62,1	54,0	
https://www.guamvisitorsbureau.com/docs/research/statistics/visitor-arrival-statistics/fy-2020/december-2019-preliminary-arrival-summary.pdf https://www.tra.gov.au/International/International-tourism-results https://www.tourism.australia.com/en/markets-and-stats/tourism-statistics/international-market-performance.html https://www.tourism.australia.com/content/dam/assets/document/1/c/0/i/h/2240189.pdf https://www.tourism.australia.com/content/dam/assets/document/1/7/7/4/q/i/2011986.pdf https://pic.or.ip/ia/wp-content/uploads/2019/07/2018-Annual-Visitor-Arrivals-ReportF.pdf https://la1ere.francetvinfo.fr/nouvellecaledonie/quel-bilan-tourisme-2019-801917.html https://www.corporate.southpacificislands.travel/wp-content/uploads/2017/02/2017-Annual-Tourist-Arrivals-Review-F.pdf https://www.palau.gov.pw/visitor-arrivals/ http://files.hawaii.gov/dbedt/visitor/visitor-research/2018-annual-visitor.pdf https://www.statsfiji.gov.fj/index.php/latest-releases/tourism-and-migration/visitor-arrivals/1029-provisional-visitor-arrivals-2019 https://www.papuanewguinea.travel/node/660 https://www.mymarianas.com/reports/fv-annual-reports/2019/11/15/ http://samoatourism.org/articles/254/total-visitor-arrivals-by-country-year http://www.mfem.gov.ck/statistics/social-statistics/tourism-and-migration http://samoatourism.org/articles/89/total-visitor-arrivals-by-purpose-year http://www.ispf.pl/Publications.aspx?Collection=Tourisme https://www.hawaiiauthority.org/research/monthly-visitor-statistics/?year=2019 https://www.hawaiiauthority.org/research/annual-visitor-research-reports/							

En 2019, les touristes du Vanuatu venaient à 52,3% d'Australie (63.122 touristes), 12,5% de Nouvelle-Zélande (15.085), 12,2% de Nouvelle-Calédonie (14.738), et seulement 7,5% d'Europe (8.992), 5,4% du Pacifique insulaire (6.560), 3,9% de Chine (4.671), 2,6% d'Amérique du Nord (3.120) et 1% du Japon. Situation comparable à celle de beaucoup d'autres pays de la région Pacifique. Les principaux pays émetteurs sont l'Australie, la Nouvelle-Zélande, les États-Unis d'Amérique, le continent européen avec en tête le Royaume-Uni, la Chine et le Japon.

<https://pic.or.ip/ia/wp-content/uploads/2019/07/2018-Annual-Visitor-Arrivals-ReportF.pdf>



En 2019, plus des trois-quarts de touristes venaient d'Australie, de Nouvelle-Zélande et de Nouvelle-Calédonie.

Note : le Vanuatu n'est pas à l'échelle des pays voisins

Les touristes arrivés par avion restent en moyenne 14 jours ; les Européens restent le plus longtemps, en moyenne 22 jours, devant les Chinois (20 jours) mais 13 jours pour les Australiens, Néocalédoniens et les Japonais.

Les plus nombreux (37%) ont entre 30 et 49 ans, les plus de 50 ans représentent 26% des arrivées.

Les provinces les plus visitées sont Taféa (40% des visiteurs) qui regroupe les îles de **Tanna**, **Aniwa**, **Futuna**, **Erromango**, **Aneityum** et la province de Sanma (38%) principalement constituée des îles d'Espiritu **Santo** qui est la plus grande île de l'archipel et de **Malo**.

La porte d'entrée du territoire est Efaté (où se trouve l'aéroport international et la capitale Port Vila), les îles les plus visitées sont Tanna et Santo.

Répartition des touristes selon les provinces et l'origine géographique en 2019

L'écrasante majorité des touristes arrivent par avion à Efate où se trouve l'aéroport international. Ils visitent principalement les provinces de Sanma et de Taféa.

Éfaté ou **Vaté** (en bichelamar et en anglais : *Efate*), faisant partie de la province de Shefa, est l'île la plus peuplée (65 734 habitants en 2009) et la troisième par la superficie (899,5 km²) après Santo et Malakula. La plupart des habitants vivent à Port-Vila qui est aussi la capitale du pays.

Espiritu Santo (« Saint-Esprit », souvent appelée **Santo**), faisant partie de la province de Sanma, est l'île la plus importante par sa taille et par sa diversité. Avec une superficie de 3 955,5 km² (un tiers du pays) et une population de 39 601 habitants (dernier recensement, celui de 2009), c'est la plus grande île du pays et la deuxième plus peuplée (après Éfaté). Son point culminant, le mont Tabwemasana atteint 1 879 m et est aussi le sommet le plus élevé du pays. Sa capitale est Luganville, la deuxième ville du Vanuatu. Santo est l'île qui concentre le plus grand nombre de sites touristiques du pays.

Taféa est la province méridionale du pays, principalement constituée des îles Tanna, Aniwa, Futuna, Erromango et Aneityum (dont les premières lettres forment l'acronyme Taféa), plus les îles Hunter et Matthew dont souveraineté contestée par la France, qui considère qu'elles font partie de la Nouvelle-Calédonie. Sa population était de 32 549 habitants en 2009 pour une superficie de 1 632,17 km².

Le centre administratif régional se situe à Isangel sur l'île de Tanna. Le tourisme se développe sur **Tanna** avec quelques possibilités d'hébergement et des excursions organisées depuis Port-Vila.

Les attraits majeurs sont le volcan Yasur, les chevaux sauvages de White Grass et les cascades chaudes de Port Résolution.

Récit de voyage: Volcano hunting & tribal living in, Tanna Island

<https://xdaysiny.com/volcano-hunting-tribal-living-tanna-island/>

Pays ou région de résidence	Répartition des touristes selon les provinces						Total
	Malampa	Penama	Sanma	Shefa	Taféa	Torba	
Australie	2%	0%	38%	23%	35%	2%	100%
Chine	3%	0%	20%	8%	70%	0%	100%
Europe	11%	1%	37%	5%	43%	3%	100%
Japon	2%	4%	38%	0%	57%	0%	100%
Nouvelle-Calédonie	7%	2%	39%	0%	51%	1%	100%
Nouvelle-Zélande	4%	2%	45%	15%	33%	6%	100%
Amérique du Nord	7%	2%	44%	7%	33%	6%	100%
Autres pays hors Océanie	6%	1%	45%	5%	44%	0%	100%
Autres pays de l'Océanie	18%	4%	49%	4%	24%	0%	100%

Source : Département des Douanes

L'île d'Efate est exclue statistiquement de sa province de rattachement en raison de la présence de l'aéroport international. En 2019, selon les données provisoires, 117.154 touristes y ont débarqué, soit 97,1% du total.

<https://vnso.gov.vu/index.php/component/advisting/?view=download&filed=5401>

E-mail: stats@vanuatu.gov.vu, Web: www.vnso.gov.vu

Dans le contexte régional, le Vanuatu se distingue cependant avec une capacité en matière d'hébergement supérieure à d'autres pays même si les statistiques sont en partie partielles. En 2018, dans la catégorie « hotels, motels and guest houses », le pays comptait 272 établissements au quatrième rang derrière les Fidji (409), les îles Cook (377) et la Polynésie française (337). Le pays recense aussi 595 autres établissements. Au total, l'archipel propose 1.722 chambres et 11.518 lits. Il est difficile de comparer la capacité totale dans la mesure où seuls 5 autres pays communiquent les chiffres des « autres établissements ».

BIENVENUE SUR LE SITE DE L'OFFICE DU TOURISME DU VANUATU

POINTS FORTS



TOUS LES POINTS FORTS

DÉCOUVREZ LE VANUATU

Consulté le 6 avril, 16 :30

Les atouts du Vanuatu sont nombreux : mer et soleil, climat, volcans, cénotes, produits locaux, plongées, pêche au gros, sorties en mer, tours aériens, culture et traditions, villages culturels, treks, navigation de plaisance, équitation, golf, calme, gentillesse et hospitalité... La flore du Vanuatu est caractéristique d'un climat tropical humide, qui permet notamment la présence de nombreuses épiphytes comme les orchidées.

Cinq grands types de biomes ont été mis en évidence : la forêt humide de basse altitude (*lowland rain forest*), la forêt des nuages (*cloud forest*), les broussailles (*scrub/grassland/seasonal forest*), la végétation pionnière, notamment sur les sols volcaniques (*vegetation on new volcanic surfaces*), la végétation côtière, dont les mangroves (*coastal vegetation and mangroves*), et la végétation secondaire et cultivée (*secondary and cultivated woody vegetation*) largement anthropisée.

Les seuls mammifères terrestres d'origine sont les 12 espèces de roussettes, ou chauves-souris, dont 4 sont frugivores (*Pteropus fundattus*, *Pteropus tonganus*, *Pteropus anetianus*, *Notopterus macdonaldi*). La roussette blanche (*Pteropus anetianus*) est endémique.

La faune marine a été surtout étudiée par la mission Santo 2006. On décompte au moins 917 espèces de poissons (vivaneaux, loches, thons, marlins, espadons, barracudas, brèmes, coryphènes, requins, raies...) dont plus de 30 poissons des profondeurs, ainsi que 295 espèces de coraux, et de nombreux coquillages (572 espèces, dont 402 gastéropodes et 167 bivalves), crustacés (plus de 1 000 espèces dont des langoustes, cigales de mer, crevettes, crabes de cocotier et de palétuvier...), vers marins ou encore échinodermes.

On recense également plusieurs espèces de vertébrés marins: des tortues marines (imbriquée, verte, luth, à grosse tête), le dugong et le crocodile marin (à Vanua Lava).



Vanuatu sur Instagram

<https://www.instagram.com/p/B6iQOKKHuw-/>

<http://www.vanuatutvet.org.vu/what-we-do/tourism>

Les sites touristiques les plus célèbres:

- Le **SS President Coolidge**, une épave sous-marine d'un paquebot armé pour la guerre de près de 200 m de longueur et 25 m de largeur), à Luganville, sur l'île d'Espiritu Santo (ou Santo).
- **Million Dollar Point**, plage devenue célèbre depuis que l'armée américaine y a coulé un matériel de guerre à la fin du second conflit mondial, d'une valeur à l'époque de plusieurs millions de dollars, à Luganville ; cet endroit est devenu un site de plongée et de baignade insolite.
- **Millennium Cave**, la plus grande grotte du Vanuatu avec une rivière souterraine, située dans le centre-sud de Santo.
- Les nombreux « **blue holes** » de Santo, curiosités géologiques semblables aux cenotes du Yucatan aux eaux cristallines. Le plus proche de Port-Vila est appelé « Blue lagoon ».
- Plusieurs **petites îles** accueillent aussi des touristes comme celle de Pelé (au nord d'Éfaté), lauréate du prix du meilleur circuit en 2005, et l'un des circuits soumis à l'inscription aux Awards du tourisme 2015-2016, récompensé par Evergreen comme le meilleur tour récréatif
- Les nombreuses **plages de sable blanc** aux eaux turquoise comme *Champagne beach* (élue la 36^e plus belle plage du monde en 2018) ou Port Olry à Santo.

- De **nombreuses cascades** comme *Mount Hope Waterfall* (Espiritu Santo), *Rarru Rentapao* ou les cascades de Mele (Éfaté).
- Plusieurs **villages traditionnels** accueillent des touristes pour leur présenter leur culture, comme le village d'Ekasup, près de Port-Vila, sur Éfaté.
- La **biodiversité marine** du Vanuatu constitue un autre attrait touristique, avec des espèces rares telles que le dugong ou le nautille, et la grande diversité de coraux et de poissons coralliens. Les touristes peuvent se familiariser avec cet environnement dans des centres spécialisés comme le Reef Vanuatu Zoological à Port Vila.
- Le **grand marché de Port-Vila** est un aussi un rendez-vous prisés des touristes, riche en fruits et légumes exotiques et avec une partie restauration.
- Le **Vanuatu Cultural Centre** est l'institution culturelle nationale du pays, destiné à la découverte des cultures autochtones traditionnelles sous leurs différents aspects, du dessin au sable à la musique, les savoirs autochtones et la coutume, situé au Saralana Park, à Port-Vila (Éfaté). Le **Musée national de Vanuatu** est installé dans le Centre culturel.
- Le **domaine du chef Roi Mata** est constitué de trois sites des îles d'Éfate, Lelepa, Artok (ou Eretoka) associés à la vie et la mort, vers 1600, du dernier Roi Mata. Il est inscrit sur la liste du patrimoine mondial depuis 2008.



Ce domaine consiste en trois sites des îles d'Éfaté, de Lelepa et d'Artok qui sont associés avec la vie et la mort, aux alentours de 1600 après J.-C., du dernier détenteur du titre de chef ou Roi Mata dans ce qui est aujourd'hui le centre du Vanuatu. Le bien comprend la demeure du Roi Mata, le site de sa mort et un site funéraire collectif. Il est étroitement associé aux traditions orales entourant le chef et aux valeurs morales qu'il défendait. Le site reflète la convergence entre la tradition orale et l'archéologie; il témoigne de la persistance des réformes sociales du Roi Mata qui ont mis fin à des conflits qui restent encore d'actualité pour les habitants de la région. *Unesco*

- **Les sites de la liste indicative**

[Yalo, Apialo et la géographie sacrée du nord-ouest de Malakula \(2004\)](#)

[Le President Coolidge \(2004\)](#) , paquebot de luxe lancé en 1931, Il sert pour le transport de troupes de décembre 1941 au 26 octobre 1942, jour où il saute sur des mines marines à Espiritu Santo. L'épave est couchée sur son flanc bâbord, située entre 21 et 73 mètres de profondeur (de la proue à la poupe).

[La zone de conservation de Vatthe \(2004\)](#) couvre 2.276 hectares de basses terres recouvertes de forêt alluviale à l'extrémité sud-est de Big Bay sur l'île d'Espiritu Santo.

[Lac Letas \(2004\)](#), le plus grand lac du Vanuatu avec 19 km² de superficie, se trouve dans la caldeira l'île volcanique de Gaua, au pied du mont Gharat qui lui donne sa forme en croissant.

[Les Nowon et Votwos d'Ureparapara \(2005\)](#) (îles Banks)

- Les nombreux **volcans** dont le « Yasur » sur l'île de Tanna, le volcan le plus populaire et le plus facilement accessible qui attire chaque année des milliers de touristes, y compris les producteurs australiens du film Tanna en 2015.

Santo est réputée pour ses sites de plongée : Million dollars point et l'épave du Coolidge offre un spectacle fabuleux à seulement quelques mètres de la surface. Santo est aussi réputée pour ses trous bleus. Ces cavités calcaires donnent naissance à des cours d'eau. Le 4x4 mènera par la piste principale à Champaign Beach et Port-Olry. Pour les adultes intrépides, Millenium Cave: un peu de marche, traversée d'une cavité longue de plus de 300 mètres, parcours aérien dans les gorges, descente à la nage de la rivière. Une journée qui n'est pas sans risque, la prudence est de mise pour éviter de se casser une cheville ou un bras en pleine jungle. Les Australiens possèdent les hôtels; les Chinois contrôlent le commerce. Les locaux se contentent des miettes. Les Chinois sont incontournables puisque les guides locaux sont leurs employés.

<https://facedumonde.fr/immanquables-vanuatu/>



wreckstorainforest.com/santo.html

<https://www.>



By Jae Lee - Own work (Original text: self-made), Public Domain, <https://commons.wikimedia.org/w/index.php?curid=7103685>

Champagne Beach



By Graham Crumb/Imagicity.com, CC BY-SA 3.0, <https://commons.wikimedia.org/w/index.php?curid=23123641>

A women's dance from Vanuatu, using bamboo stamping tubes




Volcan Yasur

Matthew Vandeputte

https://www.youtube.com/watch?v=gL0_1Pn7Jw



<https://xdaysiny.com/volcano-hunting-tribal-living-tanna-island/>
<https://xdaysiny.com/top-things-to-do-in-vanuatu/>



Tanna Evergreen Resort & Tours. P.O. BOX 151, Tanna Island
<https://www.booking.com/hotel/vu/tanna-evergreen-resort-amp-tours.en-gb.html>

Données climatiques de Port Vila (Bauerfield International Airport) 17° 43' 48" sud													
Mois	jan.	fév.	mars	avril	mai	juin	juil.	août	sep.	oct.	nov.	déc.	année
Température maximale moyenne (°C)	31.3	31.2	30.8	29.9	28.8	27.4	26.4	27.0	27.7	28.5	29.2	30.7	29.1
Température moyenne (°C)	26.4	26.5	26.3	25.3	24.1	23.0	22.1	22.0	22.7	23.4	24.6	25.7	24.3
Température minimale moyenne (°C)	22.5	23.0	22.6	22.0	20.2	19.8	18.2	18.0	18.4	19.6	20.7	21.7	20.5
Précipitations (mm)	316.1	273.7	320.9	255.2	210.3	180.0	94.4	87.4	87.3	134.1	192.3	187.2	2338
Jours de précipitations (≥ 1.0 mm)	15.4	16.6	18.5	17.1	12.9	11.3	10.3	9.8	8.1	8.4	12.1	13.2	153.5
Humidité relative (%)	84	85	86	87	85	85	83	82	80	81	82	83	84
Heures de soleil par mois	220.1	155.4	198.4	165.0	170.5	162.0	148.8	167.4	174.0	198.4	180.0	195.3	2135.3
Heures de soleil par jour	7.1	5.5	6.4	5.5	5.5	5.4	4.8	5.4	5.8	6.4	6.0	6.3	5.8

Source: [Deutscher Wetterdienst](#)

300 000 touristes par an : c'est l'objectif que s'est fixé l'archipel. Pour y arriver, le Vanuatu investit dans ses infrastructures aéroportuaires et ses avions.

Coralie Cochin • Publié le 18 octobre 2019 à 16h30, mis à jour le 18 octobre 2019 à 16h32

L'A330 d'Aircalin se posera-t-il à Port-Vila? C'est en tout cas ce que souhaitent les autorités aéroportuaires du Vanuatu. Pour l'heure, les équipements ne le permettent pas encore mais les discussions avancent, à l'image de cette récente réunion technique, à laquelle participait une délégation calédonienne.

Les travaux ont surtout porté sur les questions d'infrastructures et de sécurité. Il s'agit notamment d'étudier la faisabilité pour l'A330 d'Aircalin de se poser à l'aéroport international de Port-Vila car « *entre poser un Airbus A320 et un Airbus A330, les choses sont un peu différentes en terme d'occupation de l'espace* », fait remarquer Didier Tappero, le directeur de la compagnie, qui a signé un partenariat avec le Vanuatu en 2017.

Le Vanuatu s'estime prêt pour les gros porteurs

Selon les autorités locales, la piste est prête pour accueillir des gros porteurs. En 2015, elle avait été abîmée par le cyclone Pam. Des travaux de réfection et d'agrandissement, réalisés par une entreprise chinoise, ont duré deux ans.

D'après Aircalin, aucun vol commercial n'est prévu pour l'heure mais la compagnie affirme être intéressée par Port-Vila comme aérodrome de dégivrage, autrement dit permettre à ses deux A330 de s'y poser en cas de problème, plutôt qu'en Australie ou à Fidji.

De son côté, le Vanuatu espère que toutes les conditions seront réunies pour permettre à l'A330 de se poser pour la première fois à Port-Vila.



Parallèlement aux travaux de réhabilitation de ses aérodromes et de ses deux aéroports internationaux, l'archipel *devait faire* l'acquisition, en juin 2020, du premier de quatre avions A320.

Le pays multiplie également les partenariats dans la région et a élaboré un plan de stratégie de développement du tourisme qui vise à étendre son réseau dans la zone régionale et bien au-delà. « *Notre principale clientèle touristique est l'Australie, avec 50 % du marché, ce qui représente entre 55 000 et 60 000 Australiens qui visitent le Vanuatu chaque année* », indique Adela Issachar Aru, la directrice de l'office du tourisme.

(Texte rédigé avant la diffusion de la pandémie de Covid-19, ndr)

L'**aéroport international Bauerfield** (code AITA : VLI) est situé au nord de Port-Vila, sa piste a une capacité et une longueur suffisante (2.600 m) pour accueillir des avions comme les Boeing 767. C'est le hub de la compagnie aérienne du Vanuatu, Air Vanuatu.



<http://www.loopvanuatu.com/vanuatu-news/vanuatu-international-airport-wok-delay-53095>

Vidéos

<https://la1ere.francetvinfo.fr/nouvellecaledonie/faire-decoller-son-tourisme-vanuatu-mise-aerien-761483.html>

- Le reportage de Thérèse Waïa et Patrick Nicar sur le Vanuatu et l'aérien

©nouvellecaledonie

- Le développement du secteur touristique vu par Thérèse Waïa et Patrick Nicar

©nouvellecaledonie

<https://la1ere.francetvinfo.fr/nouvellecaledonie/faire-decoller-son-tourisme-vanuatu-mise-aerien-761483.html>

Air Vanuatu dévoile une stratégie très ambitieuse

28/02/2019

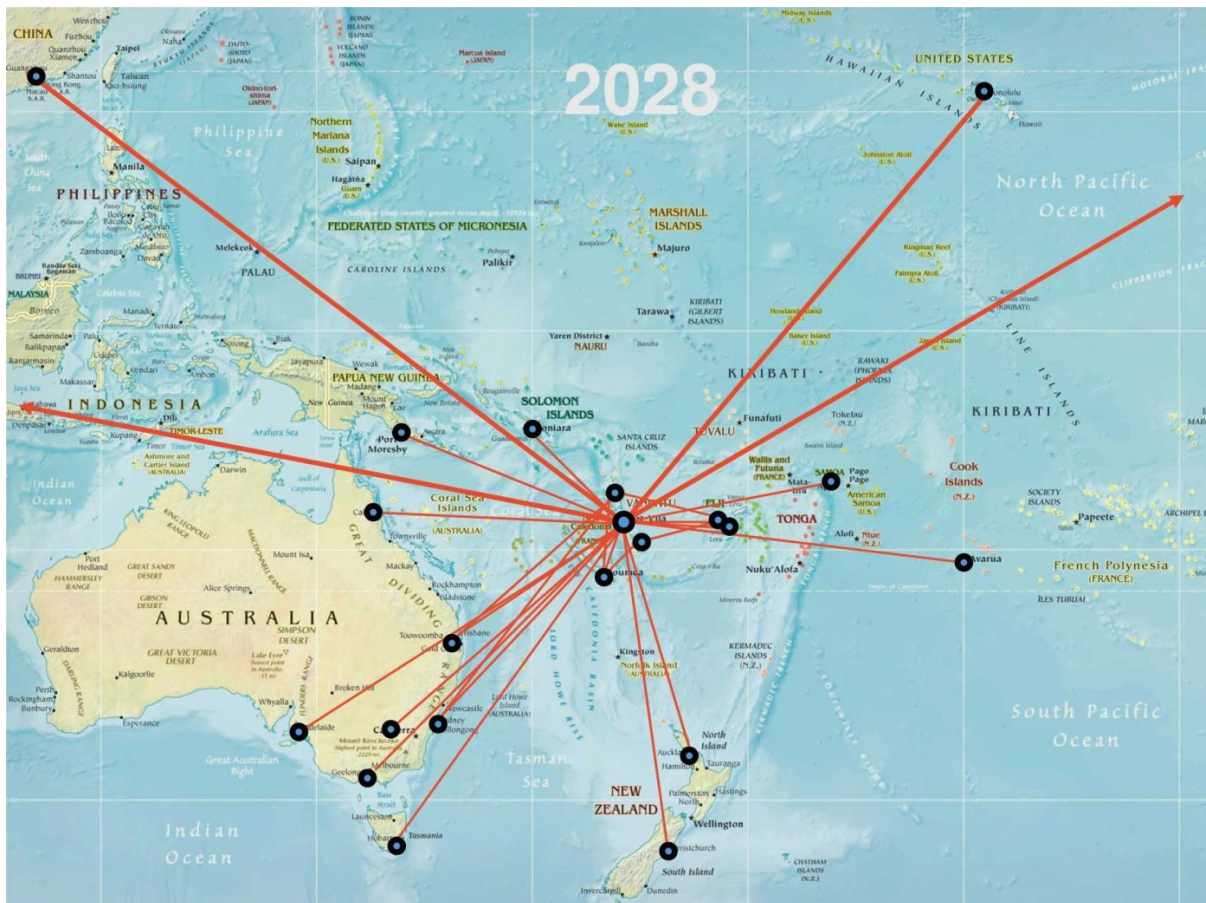
Dans le cadre de la stratégie de développement du tourisme, la compagnie aérienne du Vanuatu a présenté son plan de développement à l'horizon 2030.

Un plan très ambitieux qui transformerait l'aéroport de Port-Vila en l'un des principaux hubs du trafic aérien du Pacifique Sud. Ce plan ambitieux, mais progressif prévoit l'ouverture de nouvelles lignes domestiques, mais aussi internationales.

D'ici 2028, des liaisons sont prévues entre Port-Vila et la Chine, l'Indonésie et les États-Unis. Au niveau régional, Air Vanuatu projette de relier davantage de villes australiennes et néo-zélandaises telles que Christchurch, Canberra, Cairns, Adélaïde ou encore Hobart, mais aussi les Salomon, la Papouasie Nouvelle-Guinée, les îles Cook, les Samoa et une nouvelle destination sur Fidji.

Autant de nouvelles liaisons qui ont pour objectif de développer le trafic régional et faire venir 300 000 touristes au Vanuatu, auxquels il faudra ajouter 150 000 visiteurs pour du tourisme d'affaires.

(Texte rédigé avant la diffusion de la pandémie de Covid-19, ndr)



<https://www.dnc.nc/air-vanuatu-devoile-une-strategie-tres-ambitieuse/>

<https://houmeapost.com/2019/03/20/vanuatu-la-lecon-de-tourisme-avec-un-budget-national-equivalent-a-celui-du-medipole/>

Les risques : une menace pour les ambitions touristiques du pays ?

Le risque cyclonique

La saison des cyclones s'étend de novembre à fin avril. Les autorités émettent des consignes adaptées au niveau d'alerte, disponibles sur le site (en anglais) <https://ndmo.gov.vu/fr/community/cyclone-awareness>. En cas d'approche d'un cyclone, les avis d'alerte et les bulletins météo sont diffusés sur le site du Vanuatu Meteorological and Geological Department (en anglais) <http://www.vmqd.gov.vu/vmqd/index.php>, ainsi qu'en anglais, bichlamar et moins régulièrement en français à la radio.

En période cyclonique, le bord de mer et les abords des cours d'eau sont à éviter. Lorsque le niveau d'alerte rouge (impact imminent du cyclone) est annoncé à la radio, il est impératif de demeurer à son domicile et de se reporter aux consignes précitées.

Le risque volcanique

Le Vanuatu est une terre de volcans, qui se répartissent en deux catégories :

les **volcans fréquemment actifs** (Yasur, situé sur l'île de Tanna ; Garet, sur l'île de Gaua ; Lopévi, sur l'île de Lopévi ; Maroum et Benbow, sur l'île d'Ambrym ; Manaro Vui, sur l'île d'Ambae) et les **volcans « dormants »** (Suretamatai, sur l'île de Vanua Lava).



Par Rolf Cosar — Travail personnel, CC BY 2.5, <https://commons.wikimedia.org/w/index.php?curid=2091872>

Éruption du Yasur en 2006. Le stratovolcan créé par la subduction de la plaque australienne sous la plaque pacifique et haut de 361 m est l'une des attractions touristiques du Vanuatu.

Certaines îles de l'archipel sont placées sous la surveillance d'organismes officiels, qui disposent d'un système d'alerte sur une échelle comportant 5 niveaux, échelonnés par gravité croissante de 0 à 4. Même lorsque le niveau d'alerte semble peu élevé, il est fortement recommandé de suivre les directives des guides locaux. Il est conseillé de se renseigner sur l'activité volcanique du pays, en consultant régulièrement les informations et les recommandations disponibles sur le site www.geohazards.gov.vu/ (en anglais).

Le risque sismique

Vanuatu étant situé dans une zone d'activité sismique, des tremblements de terre et des raz-de-marée ne sont pas exclus. Ils peuvent notamment provoquer des glissements de terrain et endommager les axes de transports.

Le Vanuatu est victime de la montée des mers et de l'érosion des côtes, phénomènes imputables au dérèglement du climat.

D'après les services météorologiques, **le niveau de l'eau a augmenté de 11 cm depuis 1993, soit deux fois plus que la moyenne mondiale.**

En 2006, d'après un classement international, le Vanuatu était l'endroit sur terre où les personnes étaient les plus heureuses. Depuis 2015, dans le cadre de son étude annuelle *World Risk Report*, une agence des Nations unies a régulièrement considéré que **le Vanuatu** était le pays **le plus exposé aux risques de catastrophes naturelles**. Le *World Risk Index* de 2019 le classe à nouveau en tête devant Antigua et Barbuda, les îles Tonga et les îles Salomon.

https://reliefweb.int/sites/reliefweb.int/files/resources/WorldRiskReport-2019_Online_english.pdf


Le World Risk Index représente la somme d'une série de divers facteurs sociaux, politiques, économiques et environnementaux, définis en pourcentage:

1. L'exposition à un risque naturel: Séismes, tempêtes (tempérées et cyclones), inondations, sécheresses et l'augmentation du niveau marin.
2. La prédisposition, la probabilité qu'une société ou qu'un écosystème donné soit endommagé en cas de catastrophe naturelle: conditions économiques, nutritionnelles et logement, infrastructures préexistantes.
3. La capacité à faire face en fonction du type de gouvernance, du niveau de préparation, du degré d'anticipation des systèmes d'alerte, des services médicaux et du niveau de sécurité sociale et matérielle.
4. Stratégies d'adaptation - impliquant les capacités et les stratégies aidant les communautés à faire face aux conséquences négatives probables de catastrophes naturelles et du changement climatique.

Le pays est durement touché depuis le lundi 6 avril 2020 pour l'ouragan Harold, avec des rafales de plus de 250 km/h. La catastrophe naturelle pourrait compliquer les efforts de l'archipel pour empêcher la propagation du coronavirus. Il a touché terre lundi matin sur la côte Ouest de l'île d'Espiritu Santo, la plus grande de l'archipel (3 955,5 km²), et progressait vers Luganville, deuxième ville du pays avec 16 500 habitants. Harold, qui est un des [cyclones les plus puissants de l'histoire du Pacifique Sud](#), a durement frappé le centre du Vanuatu.

Dans l'après-midi du 06 Avril, le cyclone traverse le Sud de l'île d'Espiritu Santo. Puis, dans la soirée, il poursuit sa route à travers l'archipel tout en se renforçant, suivant une trajectoire Est-Sud-est. Au milieu de la nuit, l'œil du cyclone traverse l'île Pentecôte. L'archipel avait fermé ses frontières internationales mais les mesures d'urgences interdisant les rassemblements ont dû être levées pour permettre aux habitants de se regrouper dans des centres d'évacuation.

Au moment de l'impact, Harold était en catégorie 5/5 aussi bien sur l'échelle du Pacifique Sud-Ouest que sur l'échelle de Saffir-Simpson. Il générait alors des rafales de l'ordre de 300 km/h près de l'œil.



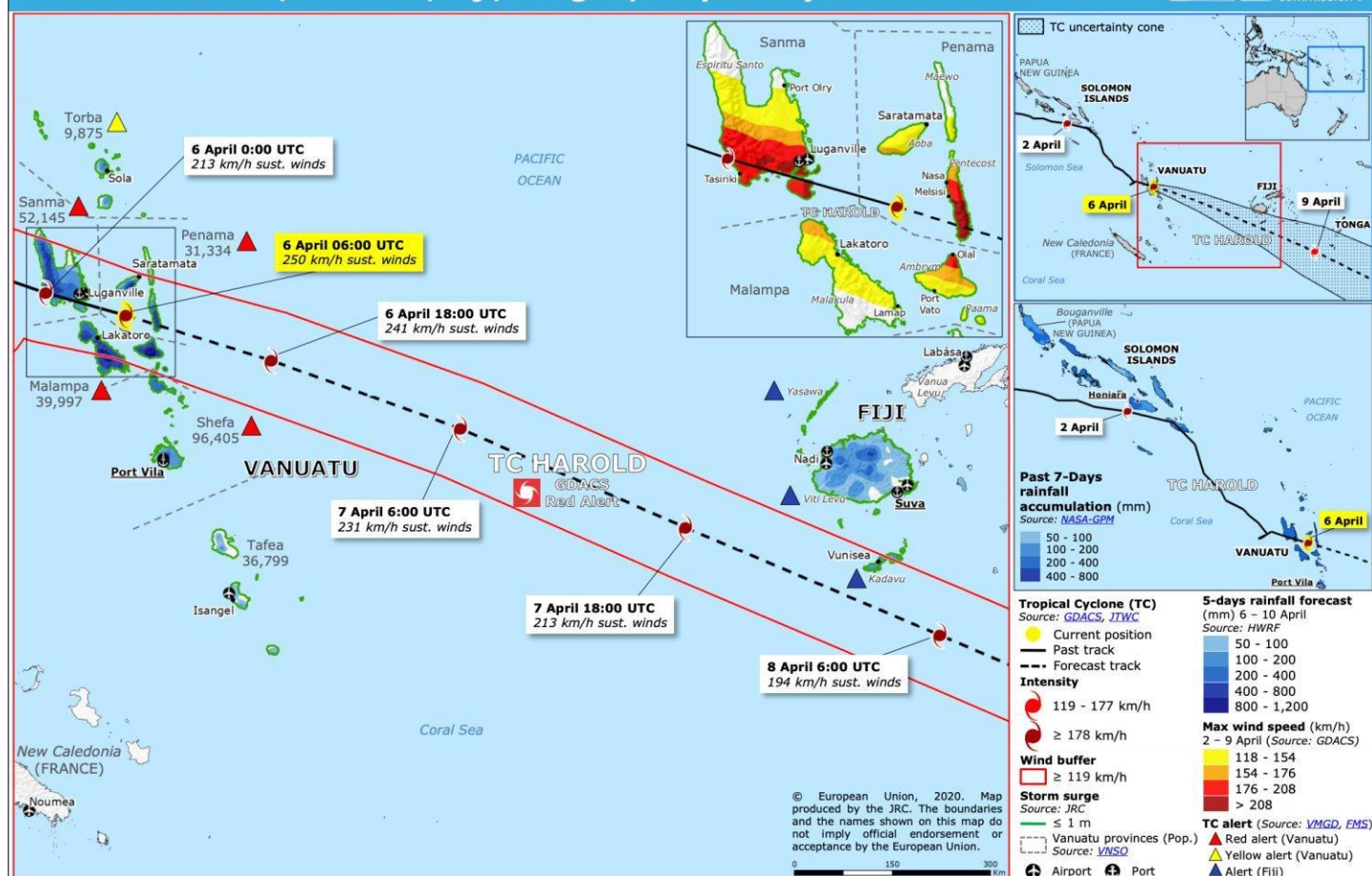
CNN - A satellite image shows Harold slamming Vanuatu on Monday.

<https://edition.cnn.com/2020/04/06/weather/vanuatu-tropical-storm-harold-intl/index.html>

Le Vanuatu avait été ravagé en 2015 par Pam, un cyclone d'une force similaire qui avait fait 11 morts. La communauté internationale s'était alors largement mobilisée.

Envoyer cette année une telle aide risquerait d'introduire le nouveau coronavirus dans un archipel aux infrastructures médicales très sommaires.

La Première ministre néo-zélandaise Jacinda Ardern a annoncé que son armée était prête à porter assistance au Vanuatu, quand bien même un confinement aurait été décidé en Nouvelle-Zélande contre le coronavirus.



<http://www.cycloneoi.com/archives-blog/cyclone/les-images-de-l-archipel-du-vanuatu-apres-le-passage-du-cyclone-harold.html>

Après son périple destructeur sur le Vanuatu, Harold a suivi une trajectoire de secteur Est Sud-est à Sud-est, pilotée par la dorsale équatoriale.

Le système a transité à proximité Sud-ouest de la principale île fidjienne de Viti Levu. Malgré une détérioration significative des conditions météorologiques, le cœur du phénomène est resté au large. Une chance que n'a pas eue l'île de Kadavu, directement traversée par l'œil. Le cyclone Harold a poursuivi son chemin, le jeudi matin 8 avril, en frappant le royaume de Tonga, après avoir fait des ravages aux Fidji.


Au Vanuatu, un bilan provisoire fait état de trois morts et plus d'une dizaine de blessés, dont certains ont été évacués des îles du Nord vers l'hôpital de la capitale Port-Vila. «Les dégâts sont principalement sur les bâtiments», rapporte Zoey Ayong, du National disaster management office. «On peut dire que plus de 50% des bâtiments sont affectés par le cyclone. En termes de bâtiments scolaires, bâtiments médicaux, les entreprises. Et c'est sur Santo et Mallicolo (Malakula).»

À Luganville, la deuxième ville du pays, les observateurs rapportent que 50 à 70 % des bâtiments ont été endommagés ou détruits par le cyclone. Plus de plus de 80 000 personnes des 300.000 habitants sont dans le besoin d'une aide d'urgence en matière d'abri. Le total des dommages est pire que celui causé par le cyclone Pam, qui a frappé le Vanuatu en 2015 et s'élèverait à près de 600 millions de dollars, plus de la moitié du PIB annuel du pays.



Vanuatu Red Cross Society

<https://la1ere.francetvinfo.fr/nouvellecaledonie/bilan-provisoire-du-cyclone-harold-au-vanuatu-trois-morts-et-une-dizaine-de-blesses-821228.html>



AVANT



APRÈS



C'est le centre Sud de Pentecôte (photo) qui est le plus dévasté ainsi que le sud de Santo, Malo, le nord de Malakula, le nord d'Ambrym.

<http://www.cycloneoi.com/archives-blog/cyclone/terribles-images-de-l-ile-de-pentecote-crucifiee-par-le-cyclone-harold.html>

L'Australie, la Nouvelle-Zélande et la Chine ont été les premiers pays à réagir après le passage d'Harold. En date du 28 avril, une aide en nature de 8 millions de dollars a été envoyée mais sa distribution a été ralentie, en effet les interdictions de vol imposées en réponse à la pandémie et la période d'isolement obligatoire de 14 jours pour les nouveaux arrivants ralentissent le transport et la distribution des fournitures humanitaires. Les produits de secours sont, eux, mis en quarantaine pendant au moins 72 heures et désinfectés avant d'être distribués.

Selon les évaluations du gouvernement nouvellement installé (le 20 avril), 90% des 17.300 maisons endommagées ou détruites se trouvent dans les provinces de Sanma et de Penama, dans le nord du pays. Les deux-tiers des bâtiments de l'île de la Pentecôte, à Penama, ont subi des dommages. Les opérations de mise en sécurité des habitants sont compliquées par le fait que les stocks de matériaux pour abris ne suffisent à couvrir qu'un quart des besoins du pays.

Aucun cas de COVID-19 n'a encore été signalé (en date du 12 mai 2020) au Vanuatu et les autorités locales et régionales veillent à la protection de l'archipel.

Le cas de Vanuatu démontre l'impact de la pandémie de COVID-19 sur un pays dont l'activité touristique représente la part essentielle du produit intérieur brut (PIB). Les restrictions sur les voyages, qui concernent à présent 100% des destinations dans le monde, selon l'Organisation mondiale du tourisme (OMT), fragilisent considérablement les économies des petits États insulaires en développement (PEID), souvent très endettés et aux économies peu diversifiés.

ANNEXE N° 1 : Données géographiques et linguistiques

Superficie : 12 189 km²

ZEE : 641 456 km².

Capitale : Port-Vila.

Villes principales : Port-Vila, Luganville.

Langues officielles : bichelamar, anglais, français.

Langue courante : le bichelamar est la langue véhiculaire commune aux anglophones et aux francophones. De nombreuses autres langues vernaculaires existent également.

ANNEXE N° 2 : Données démographiques, religieuses et sociales

Population : 305 448 habitants

(Estimation Worldometers sur la base des données de l'ONU, avril 2020)

Densité : 25 hab. / km².

Taux d'alphabétisation : 74 %.

Religions : environ 83% de la population est chrétienne, dont 32% presbytérienne, 13% catholique, 13% anglicane, et 11% adventistes du septième jour. D'autres groupes se réclamant du christianisme représentent 14% de la population. Par ailleurs, le « mouvement John Frum », groupe politico-religieux autochtone, s'est développé sur l'île de Tanna et comprend environ 5% de la population.

Indice de développement humain (2018 publié en 2019) : 0,597 (141^{ème} rang mondial sur 189 pays étudiés).

Ambassade de France à Port-Vila : <https://vu.ambafrance.org/>

ANNEXE N° 3 : Synthèse historique

L'actuel Vanuatu a été peuplé lors des migrations vers la Mélanésie, de 45.000 à 1.500 avant J.-C. Les populations actuelles sont issues d'un mélange de ces différentes nappes de populations en provenance d'Asie (Inde du sud et du centre, Philippines, Malaisie) et d'Océanie (Australie, Nouvelle-Guinée, Mélanésie). C'est le Portugais Pedro Fernandez de Queiros qui, en 1606, croyant avoir atteint le continent austral tant recherché, lui donne le nom de : « *Terra Australia dei Espiritu Santo* », d'où le nom actuel d'Espiritu Santo, une des îles de l'archipel. Les relations n'étant pas des meilleures avec les indigènes, Queiros quitte le pays qui retombe alors dans l'oubli.

Ce n'est que 160 ans plus tard que le Français Louis Antoine de Bougainville reconnaît cette île et lui donne le nom des «Grandes Cyclades».

Le 16 juillet 1774, le Britannique James Cook, à bord du Résolution, découvre à son tour l'archipel lors de sa deuxième expédition dans le Pacifique. On lui doit la première carte marine de l'archipel et le nom de «Nouvelles-Hébrides.» (Simeoni, 2009, p. 208).

Mais le célèbre capitaine ne reste que 46 jours puis repart. Plusieurs navigateurs se succèdent par la suite.

Jusqu'aux années 1830, l'archipel n'est l'objet d'intérêt que pour les explorateurs (Bonnemaison, 1935, p. 31). À partir de ces années, l'arrivée de missionnaires puis, de 1840 à 1860, l'exploitation du bois de santal, forment deux types de contacts bien différents pour les indigènes. Le trafic de travailleurs appelé « *black birding* » vers le Queensland, en Australie, lors des années 1860 augmente la défiance des indigènes envers les Européens (Id, p.32).

L'archipel est cependant converti, et à partir des années 1860, des colons, majoritairement anglais et français, s'installent. Cependant, ni la France ni la Grande-Bretagne ne se résolvent à annexer l'île. En 1887, un statut provisoire est mis en place mais ce n'est qu'en 1906, c'est-à-dire au moment où toutes les autres terres du monde sont, soit indépendantes, soit formellement rattachées à un autre État, qu'est signé par les deux puissances le régime

colonial définitif de l'archipel, le condominium des Nouvelles Hébrides (Bonnemaison, 1973, p. 318).

Ce régime institue une duplication de toutes les instances et services sur l'île.

À l'origine provisoire, le condominium perdure et finit par être accepté par les colons de diverses nationalités.

Le condominium est cependant peu favorable aux indigènes. Durant la Seconde guerre mondiale, les Nouvelles-Hébrides sont la première colonie française à rallier De Gaulle, et une base arrière importante pour les Américains.

Durant les années 1960, les habitants cherchent à obtenir davantage d'autonomie, et, malgré les réticences des Français, l'indépendance est proclamée le 30 juillet 1980.

Fête nationale : 30 juillet (anniversaire de l'indépendance).

Heure : UTC +11 (Vanuatu Time)

[Le devenir de la culture au Vanuatu face à la mondialisation ...](#)

Mémoire de recherche de Laura Baranger 2011

<https://archipel.uqam.ca/3882/1/M11871.pdf>