

Le climat de Porto est dit tempéré chaud. A Porto, les précipitations sont plus importantes en hiver qu'en été. D'après Köppen et Geiger, le climat y est classé *Csb*.

Dans la classification de Köppen, le climat méditerranéen proprement dit est le climat *Csa* et le climat supra-méditerranéen est le climat *Csb*.

Au sens de Köppen, le climat est dit méditerranéen si la sécheresse est estivale, les précipitations sont inférieures à 40 mm durant le mois le plus sec et si les précipitations durant le mois le plus sec en été sont inférieures au tiers du mois hivernal le plus arrosé. La température du mois le plus froid doit être comprise entre -3 °C et 18 °C . Le climat est à **été chaud** (*Csa*) si le mois le plus chaud a une moyenne supérieure à 22 °C , il est dit à **été tempéré** (*Csb*) si la température moyenne du mois le plus chaud est inférieure à 22 °C et possède 4 mois consécutifs où la moyenne est supérieure à 10 °C .

Porto affiche 14.4 °C de température en moyenne sur toute l'année. Chaque année, les précipitations sont en moyenne de 1178 mm.

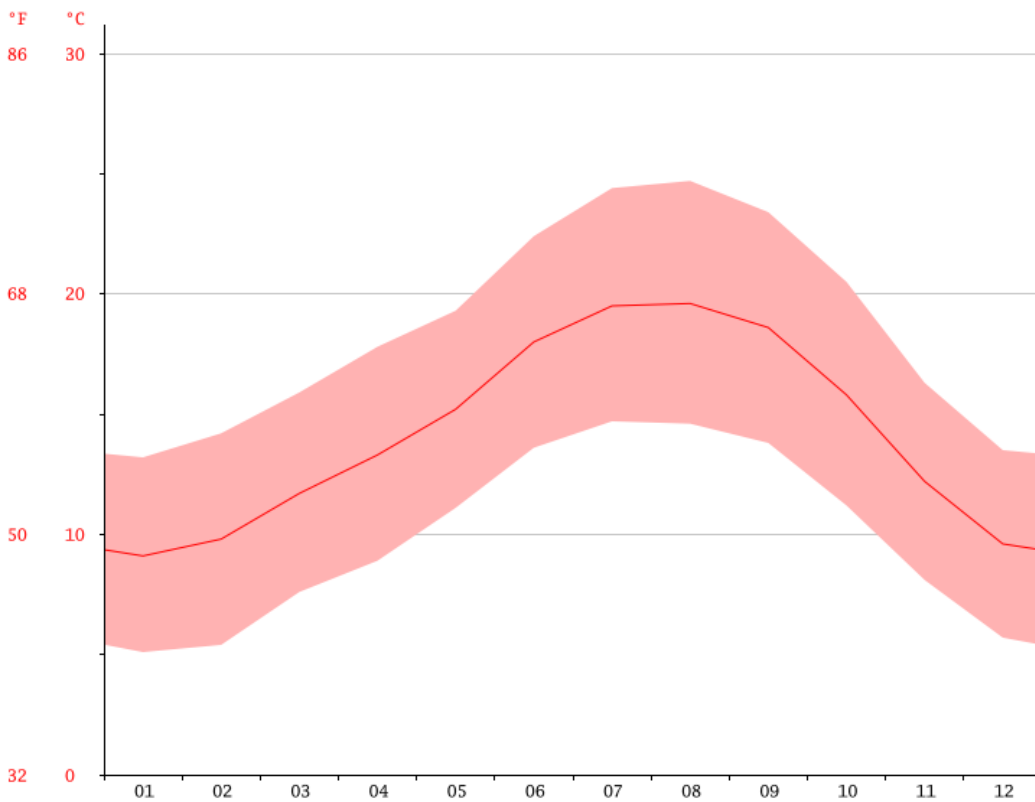
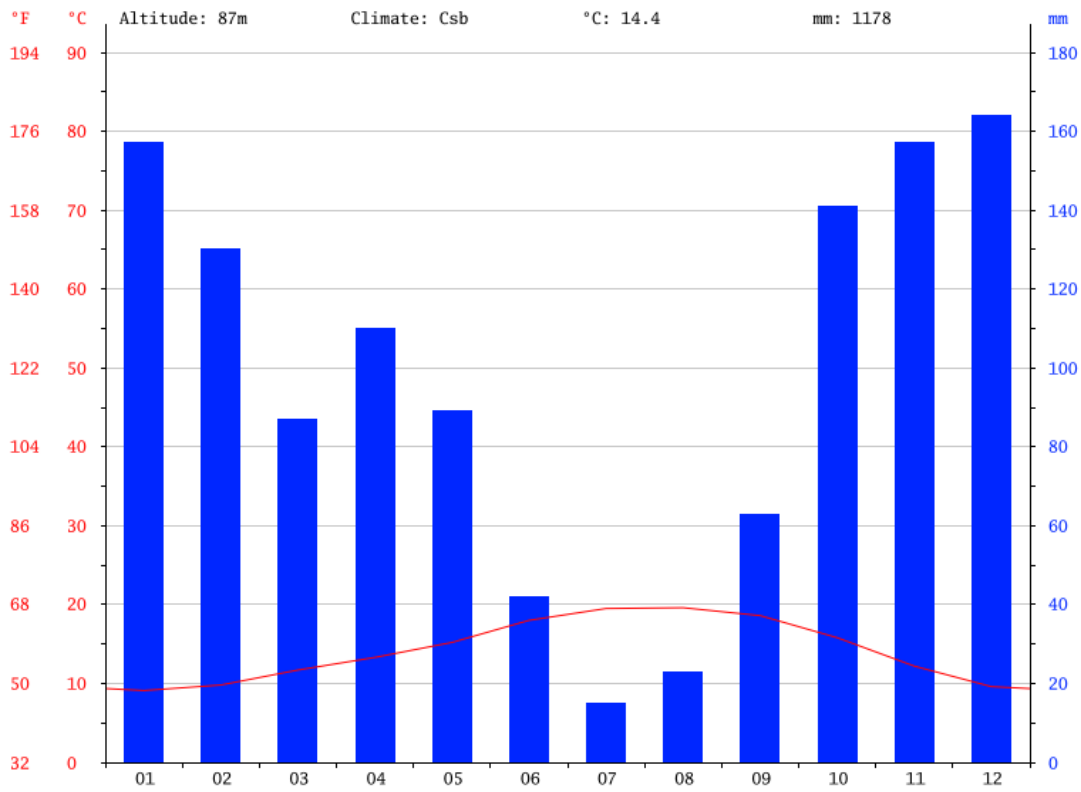
Table climatique

	Janv.	Fév.	Mars	Avril	Mai	Juin	Juillet	Août	Sept.	Oct.	Nov.	Déc.	Année
Température moyenne (°C)	9.1	9.8	11.7	13.3	15.2	18	19.5	19.6	18.6	15.8	12.2	9.6	14.4
Température minimale moyenne (°C)	5.1	5.4	7.6	8.9	11.1	13.6	14.7	14.6	13.8	11.2	8.1	5.7	
Température maximale (°C)	13.2	14.2	15.9	17.8	19.3	22.4	24.4	24.7	23.4	20.5	16.3	13.5	
Précipitations (mm)	157	130	87	110	89	42	15	23	63	141	157	164	1 178

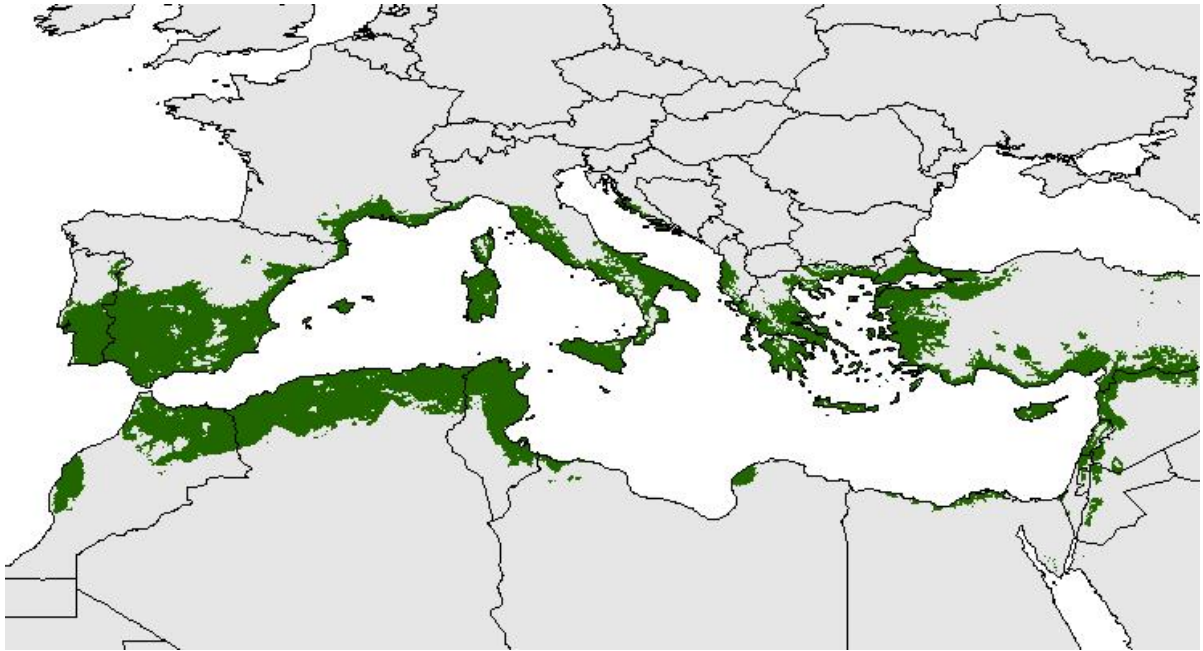
Une différence de 149 mm est enregistrée entre le mois le plus sec et le mois le plus humide. Une différence de 10.5 °C existe entre la température la plus basse et la plus élevée sur toute l'année. Août est le mois le plus chaud de l'année. La température moyenne est de 19.6 °C à cette période.

Avec une température moyenne de 9.1 °C , le mois de Janvier est le plus froid de l'année. Une différence de 149 mm est enregistrée entre le mois le plus sec et le mois le plus humide.

Une différence de 10.5 °C existe entre la température la plus basse et la plus élevée sur toute l'année.



<https://fr.climate-data.org/location/161/>



Distribution potentielle des oliviers en autour de la Mer Méditerranée.
Indicateur biologique du climat méditerranéen.

Par J. Oteros — Travail personnel, CC BY-SA 4.0, <https://commons.wikimedia.org/w/index.php?curid=40078851>



By Koppen_World_Map_Hi-Res.png: Peel, M. C., Finlayson, B. L., and McMahon, T. A.(University of Melbourne)derivative work: Me ne frego (talk) - Koppen_World_Map_Hi-Res.png, CC BY-SA 3.0, <https://commons.wikimedia.org/w/index.php?curid=14774047>



Régions de climat(s) méditerranéen(s)

■ Étés chauds (*Csa*) ■ Étés tempérés (*Csb*)

Compilation de la fiche : Jean-Paul TARRIEUX