

Fiche *TICE***RECUPERER ET UTILISER D'ANCIENNES PHOTOGRAPHIES AERIENNES DE L'IGN**

L'IGN commercialise sur son portail de nombreuses photographies aériennes (de 1937 à nos jours) qui permettent une approche diachronique d'un territoire.

Certains clichés sont gratuits et pourront être **récupérées et exploitées pédagogiquement**.

IGN INSTITUT GEOGRAPHIQUE NATIONAL Et la géographie prend vie !

adresses IGN  
faq  
écrire

Espace presse  
Espace Education  
Lettre d'information

Je recherche :  OK

Accès rapide :  
Produits et Services ...  
Découvrir...  
Les sites IGN ...

Modélisation en 3D de la ville d'Annecy

**Découvrir l'IGN** Missions, activités, recrutements

**Espace professionnel** INSPIRE Données numériques Services pour les pros Téléchargements

**Boutique loisirs** Achat en ligne Cartes, photos, GPS Tourisme et randonnée

La formation La recherche Les services IGN Résultats du concours Géoportail édition 2011

www.enss.eu recherche.ign.fr

géoportail le portail des territoires & des citoyens

Sélectionner sur la page d'accueil « [Boutique loisirs](#) », puis sur cette page, sélectionner l'onglet « [Patrimoine](#) » et « [Espace Photos IGN](#) »

Découvrir l'IGN Boutique loisirs Espace professionnel Education Formation R&D Services IGN

IGN INSTITUT GEOGRAPHIQUE NATIONAL Et la géographie prend vie !

portail IGN | adresses IGN  
faq | aide | écrire | plan du site

Mon panier [0]  
Mon compte  
recevoir la Newsletter  
Votre e-mail

Cartes Carte à la Carte Guides GPS & DVD Téléchargements Patrimoine Pour la rando Jeunesse Plus d'info

Vous recherchez ? Type de recherche Choisissez d'abord le type de recherche

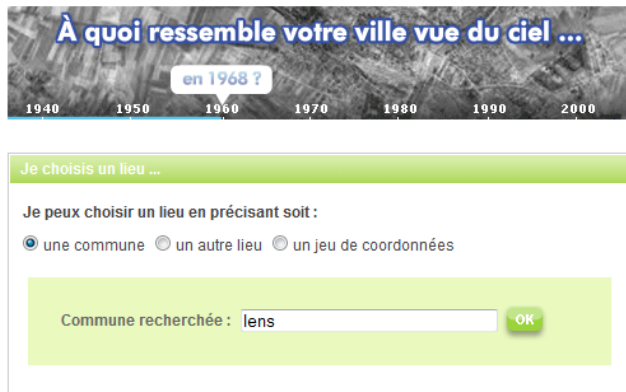
Accueil >

Nos engagements  
Votre commande  
Conditions générales

Garm...  
M...  
65  
tout terrain !

Espace Photos IGN  
Cartes en relief  
Cartes anciennes  
Histoire  
Posters  
Globes  
Beaux livres

**Boutique Photos**

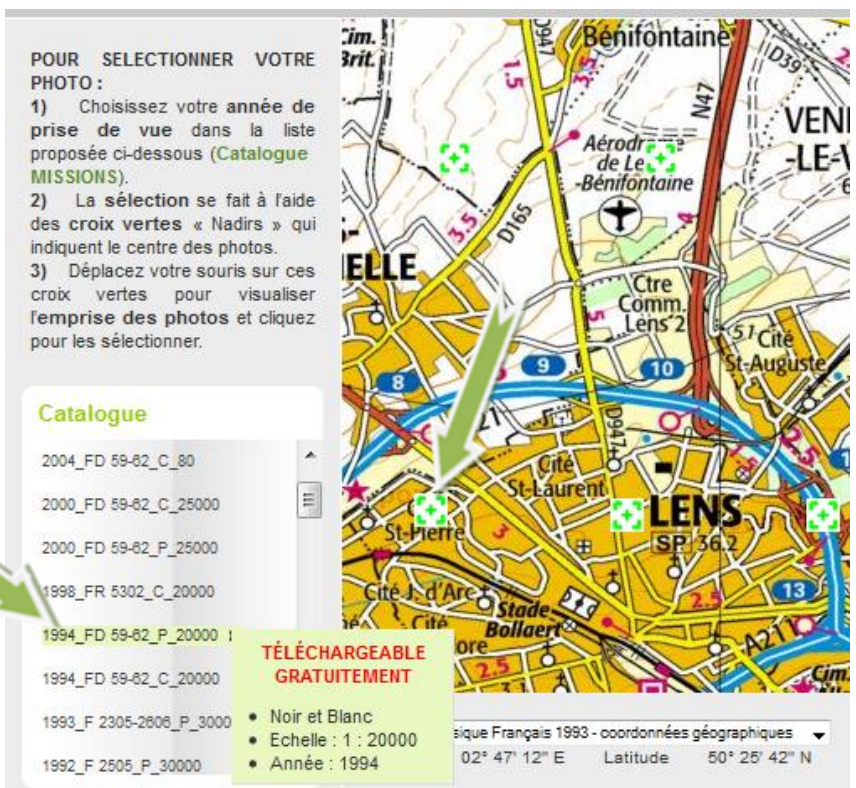


Sur l'espace « [Boutique Photos](#) », il convient de choisir la commune française souhaitée, puis, s'affiche la carte IGN centrée sur la commune.

Il faut alors consulter le catalogue des missions et repérer les clichés gratuits.

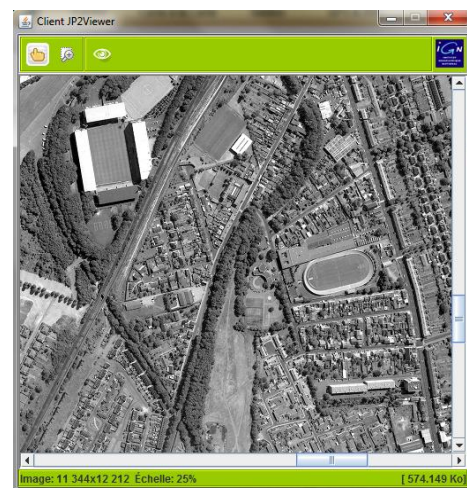
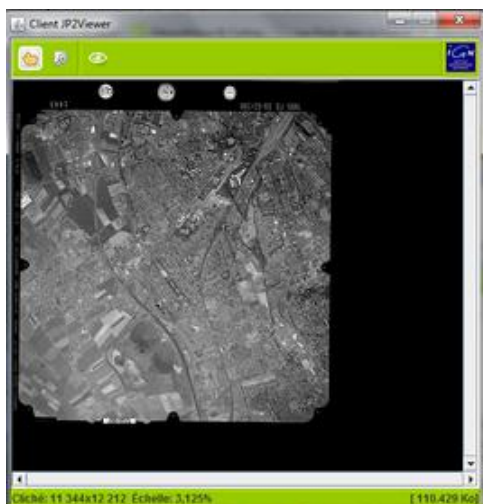


La photographie est au format : **JPEG2000**, il faut s'assurer d'avoir un logiciel adapter à ce format sur l'ordinateur ; voir le bouton [\[Aide\]](#) et télécharger si nécessaire l'application : [java.sun.com/products](http://java.sun.com/products)



Résultat de la requête : (option visualiser)

(avec utilisation de la loupe)



### **Téléchargement et format de la photographie**

Lorsque l'on choisit de télécharger la photographie, elle apparaît au format JPEG2000, il est intéressant d'avoir au préalable téléchargé le programme « FASTSTONE IMAGE VIEWER » qui permet de visualiser les images au format JPEG2000 et de les convertir dans un format plus courant par exemple PNG ou JPEG.

Cette photographie pourra ensuite être superposée à une image actuelle sur google earth par exemple.